


*PRŮZKUM
POMÍSTNÍCH
JMEN A POVĚSTÍ*



*V JIŽNÍ ČÁSTI OKRESU
JINDŘICHŮV HRADEC*

*Soukromé reálné gymnázium
Přírodní škola, o.p.s.
Praha 2000*

Obsah

OBSAH.....	2
ÚVOD.....	4
PODĚKOVÁNÍ.....	5
CÍLE.....	6
METODIKA.....	6
ROZPIS ČINNOSTÍ.....	6
VÝSLEDKY.....	7
KÓDY JEDNOTLIVÝCH OBCÍ.....	7
<i>Albeř</i>	8
<i>Artoleč</i>	9
<i>Blato</i>	10
<i>Hůrky</i>	11
<i>Kadolec</i>	12
<i>Kaproun</i>	13
<i>Klášter</i>	14
<i>Klášter 2</i>	14
<i>Klenová</i>	15
<i>Kunžak</i>	15
<i>Lomy</i>	25
<i>Maříž</i>	26
<i>Mýtinky</i>	27
<i>Návary</i>	27
<i>Nová Bystřice</i>	28
<i>Slavonice</i>	29
<i>Stálkov</i>	30
<i>Staré Město pod Landštejnem</i>	31
<i>Stoječín</i>	32
ABECEDNÍ SEZNAM POMÍSTNÍCH JMEN.....	33
TŘÍDĚNÍ POMÍSTNÍCH JMEN Z HLEDISKA VÝZNAMOVÉHO.....	38
<i>Obecné vztahy a vlastnosti</i>	38
<i>Země</i>	38
<i>Rostlinstvo</i>	38
<i>Zvířectvo</i>	38
<i>Poměry majetkové a právní</i>	38
<i>Lidská práce</i>	39
<i>Lidská díla</i>	39
<i>Bývalé německé názvy</i>	39
ROZDĚLENÍ POMÍSTNÍCH JMEN PODLE OBJEKTŮ.....	40
<i>Cesty</i>	40
<i>Domy, budovy</i>	40
<i>Hospody, hotely</i>	40
<i>Kameny, skály</i>	40
<i>Kopce</i>	40

<i>Kostely, Kapličky</i>	40
<i>Kříže, Boží muka</i>	40
<i>Lesy</i>	40
<i>Louky</i>	40
<i>Obce (i bývalé)</i>	41
<i>Pole</i>	41
<i>Potoky</i>	41
<i>Rybníky</i>	41
<i>Ulice, silnice, náměstí</i>	41
<i>Údolí</i>	41
<i>Prameny, studánky</i>	41
<i>Pozemky</i>	41
POVĚSTI	42
<i>Kaplička nad Starým Městem</i>	42
<i>Světlov</i>	42
<i>O utopené hraběnce</i>	42
<i>Osika</i>	42
<i>Hraběncin prsten</i>	43
<i>Boží muka</i>	43
<i>O třech lípách a pramenech</i>	43
<i>O stromu života</i>	43
<i>O pokladu ve studni</i>	43
<i>O Grázlovi</i>	43
ZÁVĚR	44
POUŽITÁ LITERATURA	45
PRAMENY	45

Úvod

Pomístní jména tvoří jednu ze tří skupin jmen zeměpisných, věda zabývající se jimi se nazývá toponomastika. Pomístní jména nelze studovat pouze jazykově, ale je třeba i všestranné znalosti objektu, ke kterému se jméno vztahuje. Zeměpisné jméno srostlo s objektem, který označuje, zrcadlí se v něm kus dějin tohoto objektu a kus duše těch, kteří jej pojmenovali a pojmenování užívali. Zeměpisná jména byla dříve přejímána z cizích jazyků, dnes jsou tvořena převážně lidovou etymologií.

Proto jsme se v rámci Expedice Česká Kanada 2000 zaměřili na sběr pomístních jmen. Průzkum probíhal v těchto obcích okresu Jindřichův Hradec: Albeř, Artoleč, Maříž, Kadolec, Staré město pod Landštejnem, Senotín, Klášter, Klášter 2, Kunžak, Lomy, Mýtinky, Stoječín, Kaproun, Hůrky, Veclov, Návary, Slavonice, Landštejn, Pomezí, Podlesí, Klenová, Blato, Stádkov a Nová Bystřice.

Dále se naše osmičlenná skupina zabývala sběrem místních pověstí, které jsou nedílnou součástí lidového folklóru.

Terénní výzkum probíhal v období od 1.6.2000 do 14.6.2000 v celkem 24 obcích, kde jsme se dotázali 77 lidí.

Naše skupina pracovala ve složení: Aleš Doucek – kapitán skupiny, Karolína Janoutová, Markéta Dlouhá, Lutfia Gabarinová, Jakub Mařík, Jakub Volf, Ondřej Svoboda a František Barta.

Poděkování

Mgr. Františku Tichému za odbornou pomoc

Mgr. Janě Lukáškové za odpornou pomoc

Mgr. Jiřímu Kubelkovi za možnost práce na počítačích ZŠ Spořická

Miloslavu Vovsovi za technické zajištění Expedice

Vojtěchu Bartákovi za pomoc v terénu

Mi.Lence Musilové za hezkou fyzickou pomoc v terénu a hlavně ve stanu

paní Malinové, knihovnici z Nové Bystřice, za vyčerpávající a jedinečné informace

paní Langové za unikátní ubytování

Petru Vermouzkovi za zapůjčení zahrady

brusiči nožů ze Stálkova za zapůjčení chatky a nabroušení nože

a všem 77 respondentům



Motto : Konec flákání, jde se odpočívat.

Aleš Doucek

Cíle

a) pomístní názvy

Naším cílem bylo nashromáždit co nejvíce pomístních jmen a názvů, určit původ jejich vzniku, přibližné stáří a přesnou lokalizaci objektů, ke kterým se vztahují.

b) pověsti

Cílem tohoto průzkumu bylo zdokumentování pověstí vyprávějících se ve zkoumané oblasti. Mezi tyto pověsti patří převážně pověsti, které se ve zkoumané lokalitě přímo odehrály a vztahují se k dodnes významným místům v kraji.

Metodika

Naše práce měla několik částí

a) studium literatury a práce v archivu (vývoj názvů obcí v minulosti)

b) dotazování místních obyvatel přímo ve zkoumané oblasti

- tato fáze probíhala od 2.6. do 14.6.2000

- v každé vesnici jsme provedli systematický průzkum všech v době návštěvy dostupných obyvatel, kterých jsme se dotazovali na připravené otázky: zajímalo nás zdali se nějakému objektu v okolí říká pomístním jménem. Mezi tyto objekty patří hlavně rybníky, kopce, ulice, domy, hospody, skály, lesy, louky. Zajímalo nás také stáří názvů, jejich původ, umístění a druh objektu.

- všechny takto získané pomístní názvy a pověsti jsme si zaznamenávali do předem připravených tabulek

c) vytvoření plánek, vytvoření abecedního seznamu pomístních jmen, třídění

pomístních jmen z hlediska významového, rozdělení pomístních jmen podle objektů

Rozpis činností

2.6.2000 - Maříž, Kadolec, Staré Město pod Landštejnem, Landštejn

3.6.2000 - Pomezí, Klášter 2, Klášter, Blato

4.6.2000 - Hůrky, Senotín, Klenová, Kaproun

5.6.2000 - Lomy

6.6.2000 - Stojecín, Stáلكov

7.6.2000 - Veclov, Podlesí, Návary

8.6.2000 - Artoleč, Mýtinky

9.6.2000 - Albeř, Nová Bystřice

10.6.2000 - Kunžak

11.6.2000 - Zpracovávání výsledků

12.6.2000 - Slavonice

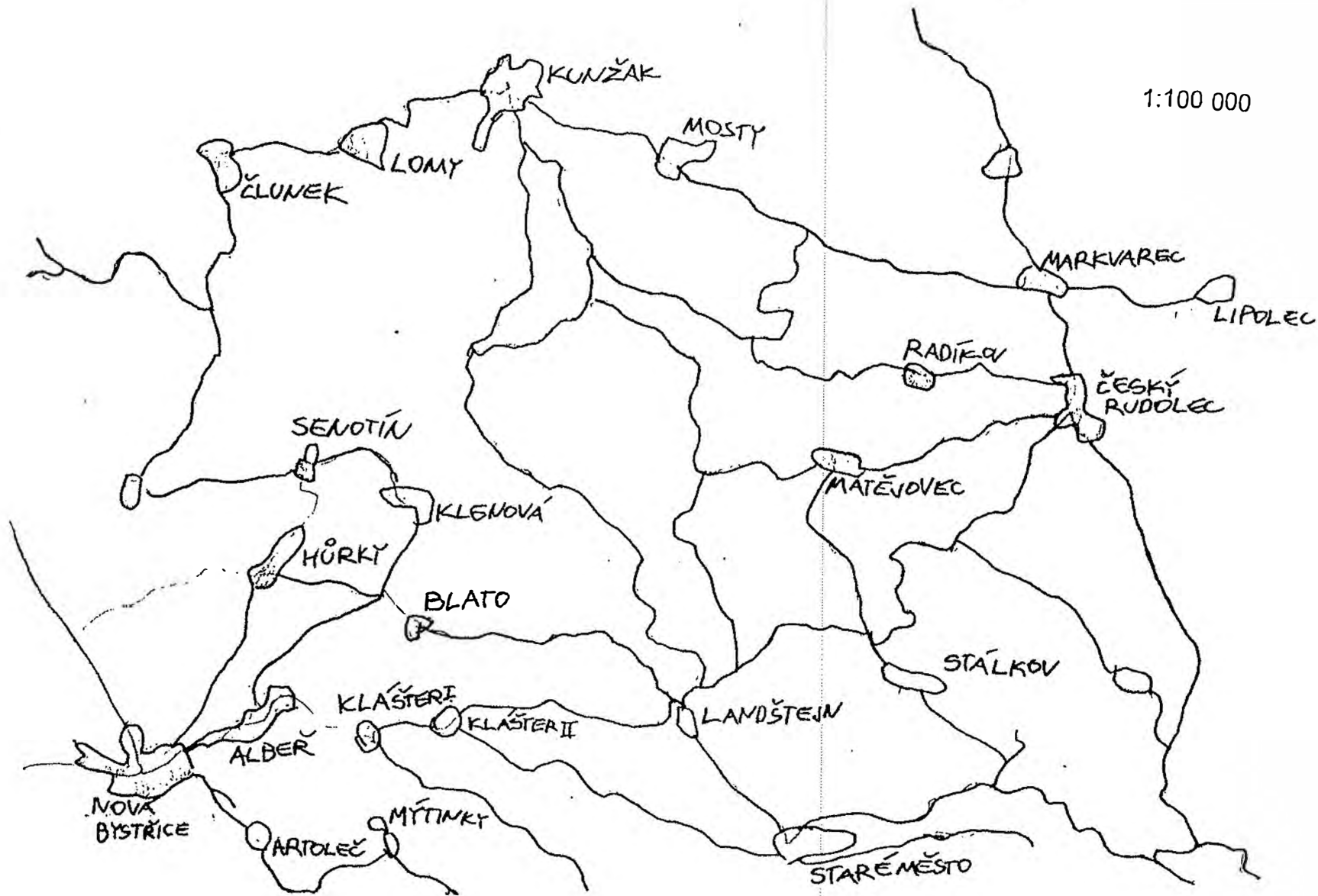
13.6.2000 - Zpracovávání výsledků

Výsledky

V následujících tabulkách jsou uvedeny pomístní názvy seřazené podle obcí, ve kterých byly získány. U každého názvu je také uveden kód, podle něž je název možno vyhledat v mapce.

Kódy jednotlivých obcí

Albeř – AL, Artoleč – AR, Blato – BL, Hůrky – H, Kadolec – KD, Kaproun – KA, Klášter – KL, Klášter 2 (Konrač) – KO, Klenová – KN, Kunžak – K, Lomy – LO, Maříž – M, Mýtinky – MY, Návary – NA, Nová Bystřice – NB, Senotín – SN, Slavonice – SL, Stálkov – ST, Staré Město pod Landštejnem – SM, Stojecín – SO, Veclov - VE



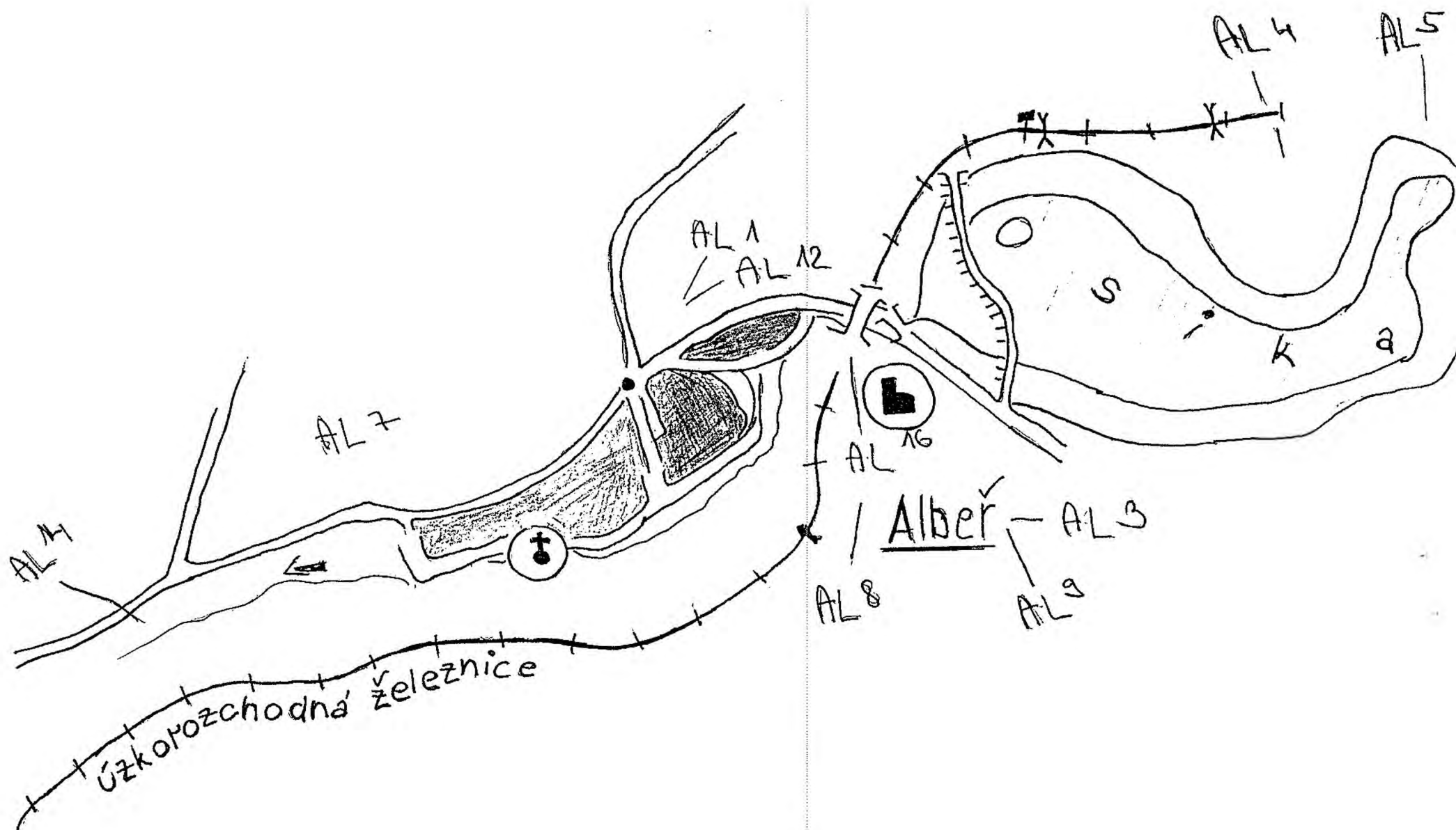
Mapa zkoumaného území

Albeř

Počet obyvatel: 133

Počet respondentů: 7

Kód	místní název	objekt	lokalizace	původ názvu	stáří	zdroj
AL1	Terezín	kopec	u zámku	Byla tam Marie Terezie		
AL3	Albern	obec	Albeř	něm. název		pan Tichý č.p. 90
AL4	V Lágru	rybník	u Osiky		po 2. Světové válce	paní Loskotová č.p. 10 Albeř
AL5	U bunkru	bunkr	S od Albeře		jako AL4	
AL7	Dračice	potok	protékající Albeři		17. stol.	paní Čížková č.p. 130
AL8	HUDLICE	obec	Albeř	původní název		viz AL7
AL9	Hudlice	obec	Albeř			viz AL13
AL11	Símův vrch	vrch				Kukač
AL12	Terezín	viz AL1				viz AL11
AL13	Na Štemberku	kopec				Novotná
AL14	Dračice	potok				Jiří Bodmann
AL15	Temžka	objekt	Albeř	podle obyvatel		viz AL14
AL16	Žebrota	hospoda	Hospoda pod tratí	nikdo tam nechodí	1931	viz AL14
AL17	Terezián	jako AL11				



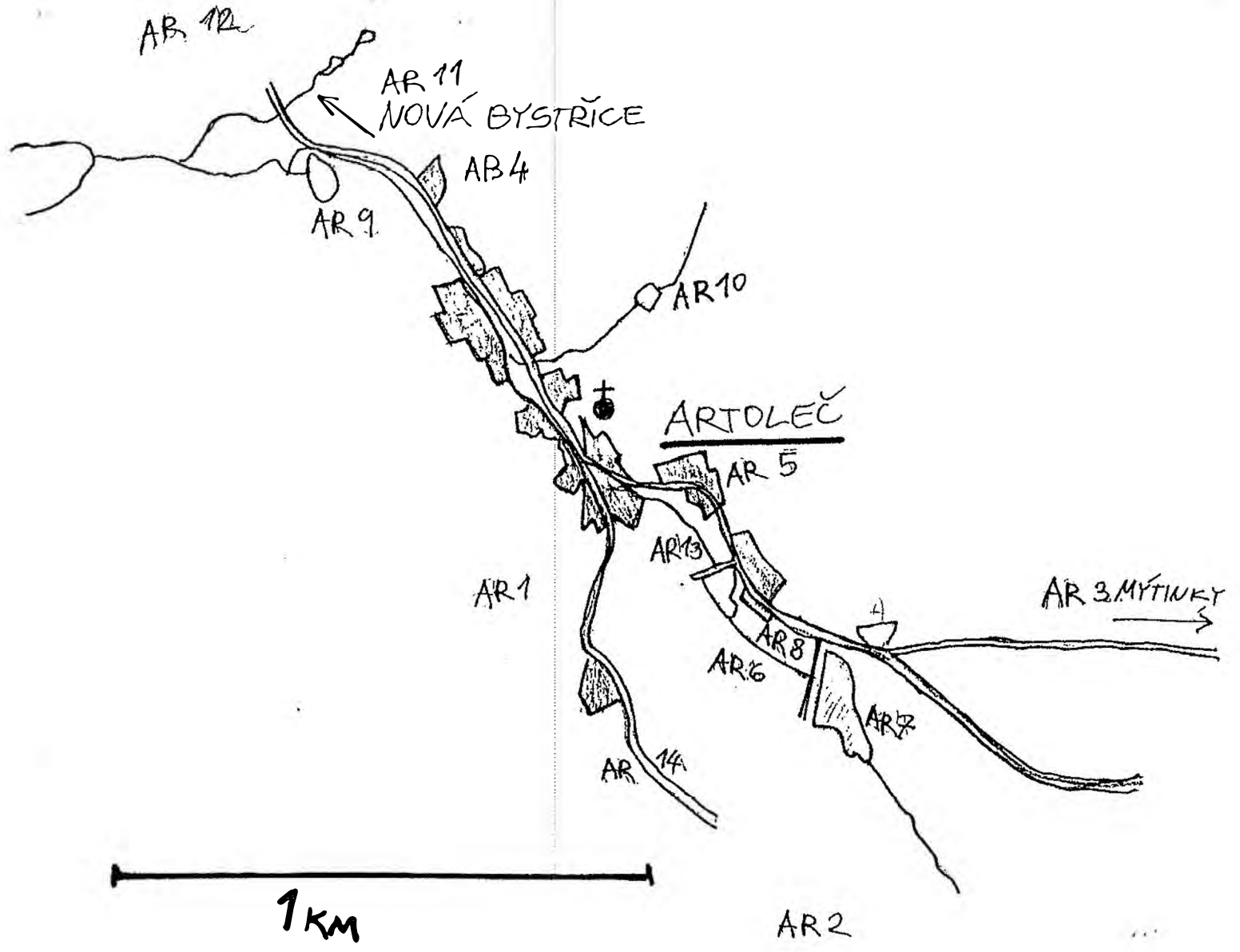
100 m

Artoleč

Počet obyvatel: 55

Počet respondentů: 4

Kód	místní název	objekt	lokalizace	původ názvu	stáří	zdroj
AR1	Štemberk	les	mezi Artolčí a Bystřicí			pan Noska č.p. 55 Artoleč
AR2	Hradiště	býv. obec	mezi Novou Bystřicí a Jinř. Hradcem			viz AR1
AR3	Hatě	místo	mezi Artolčí a Romavou			viz AR1
AR4	Kosovna	býv. statek	v Artolči	podle majitelů		pan Jiroušek, Artoleč
AR5	Musilovna	býv. dům	v Artolči	podle majitelů		viz AR4
AR6	Pasejčky	remízek	asi 100m od autobusové z. v Artolči			Chlupová č.p. 15 Artoleč
AR7	Brant	rybník	směr Mýtinky			Navarová č.p. 18 Artoleč
AR8	Stejskalák	rybník	směr Mýtinky			viz AR7
AR9	Mnich	rybník	směr Mýtinky			viz AR7
AR10	Sešňák	rybník	směr Mýtinky			viz AR7
AR11	Štamberk	kopec	směr Mýtinky			viz AR7
AR12	Kozí vrch	vrch	směr Mýtinky			viz AR7
AR13	Potok	potok	v Artolči			viz AR7
AR14	Hlavní	silnice	v Artolči			viz AR7

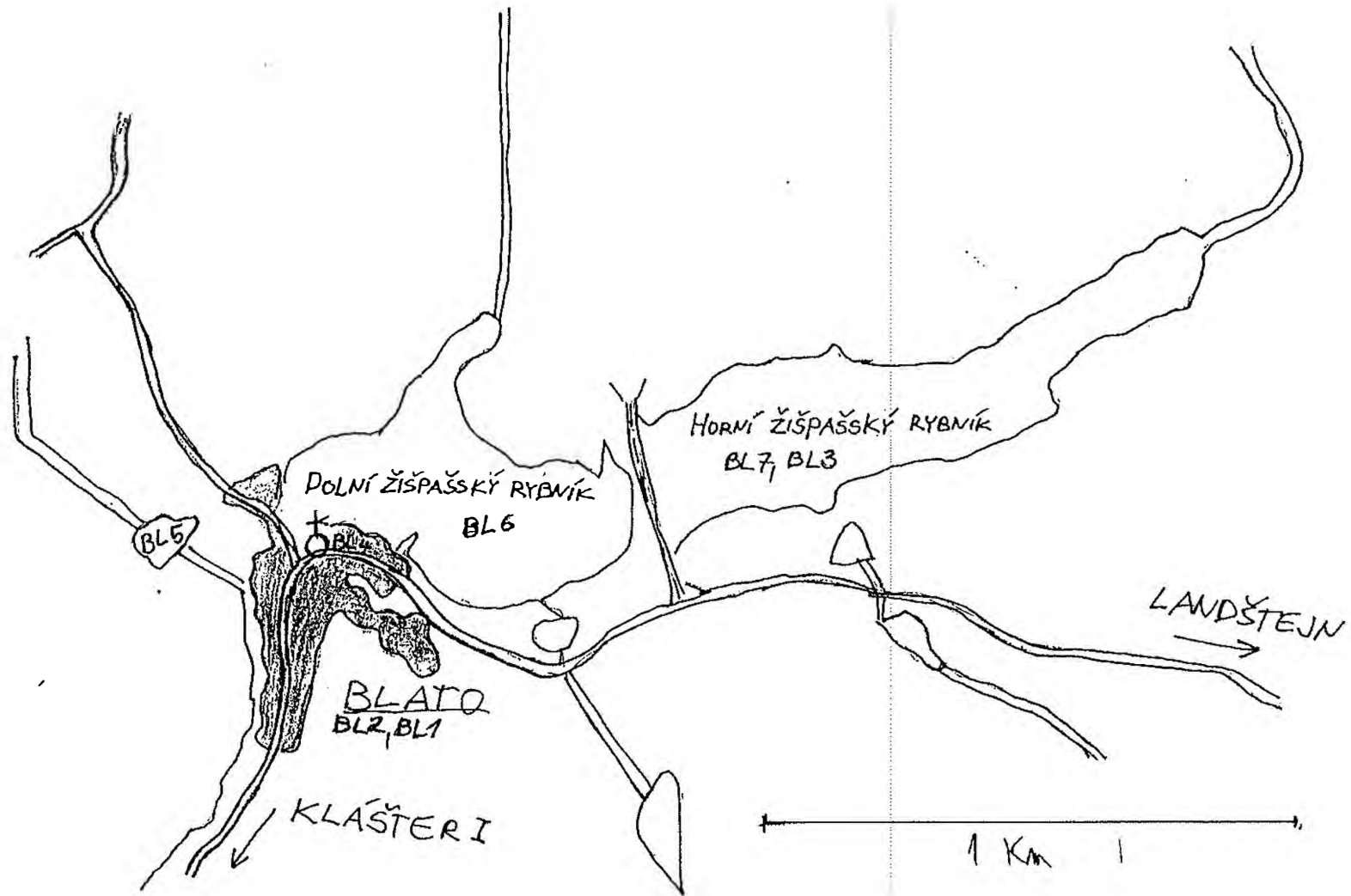


Blato

Počet obyvatel: --

Počet respondentů: 4

Kód	místní název	objekt	lokalizace	původ názvu	stáří	zdroj
BL1	Sichbach	býv. název vobce Blato	Blato	německý název		pán 35 let + pan Kolář č.p.35
BL2	Žižpachy	býv. název obce Blato	Blato			viz BL1
BL3	na Bobřím	rybník Osika		Bobří osada		paní 40 let
BL4	škola	škola v Blatu		bývalá škola	41 let	pan Michal 21 let
BL5	Frídač	rybník na Z od Blata				Pan Michal 21 let
BL6	Dolejšák	rybník	Dolní žišpašský rybník		120 let	Jinterová č.p.15 Blato
BL7	Hořejšák	rybník	Horní žišpašský rybník		120 let	viz BL6

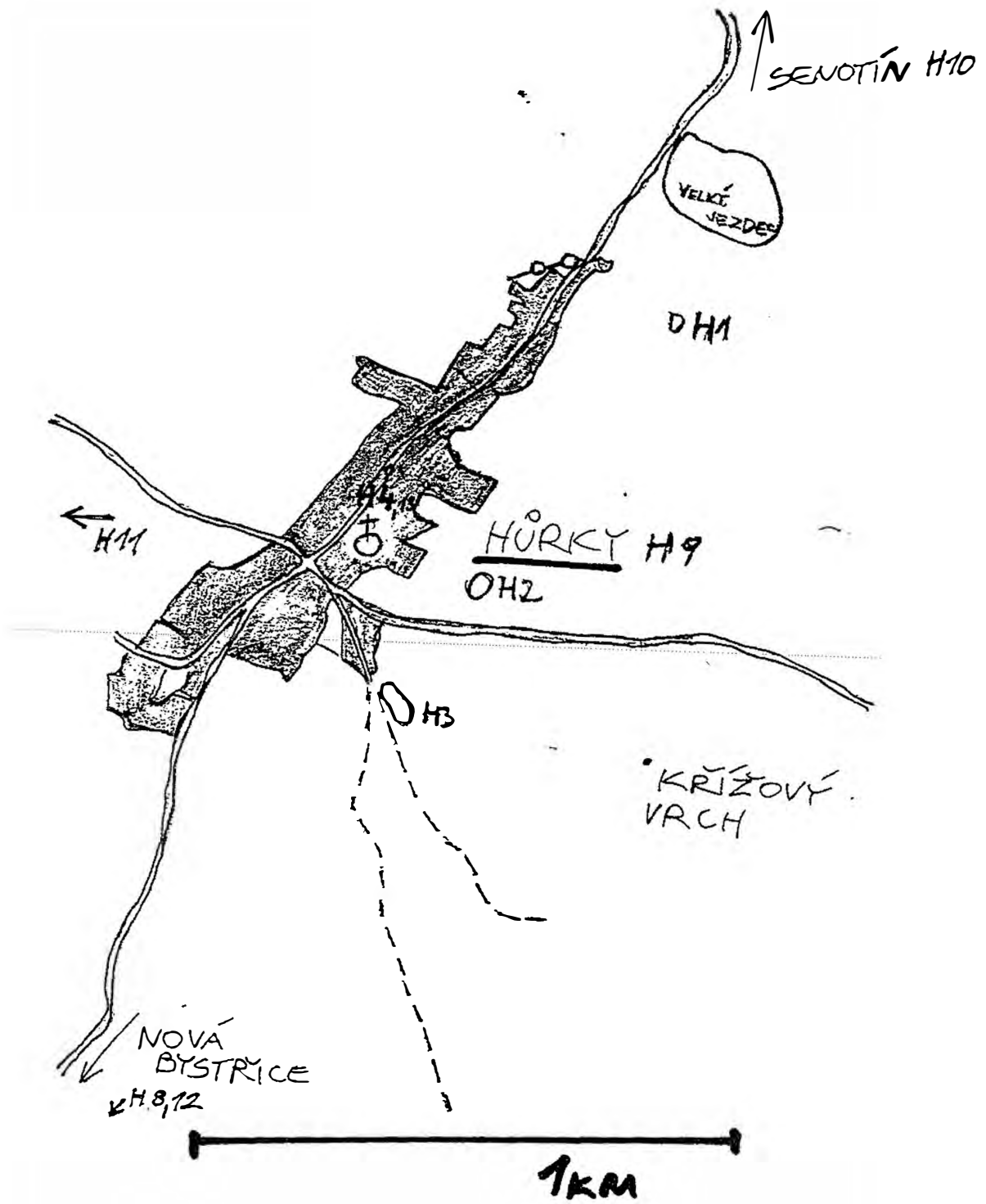


Hůrky

Počet obyvatel: --

Počet respondentů: 5

Kód	místní název	objekt	lokalizace	původ názvu	stáří	zdroj
H1	Dolejšák	rybník			150 let	Potopalovi č.p.30 Hůrky + paní Miková
H2	Horejšák	rybník			150 let	viz H1
H3	Prostřed'ák	rybník			150 let	viz H1
H4	Hláška	louka			24 let	Klipová č.p. 53
H5	Na Sahaře	pole	mezi Hůrkami a Blatem	sucho		
H6	Na Americe	hotel	Peršlák			
H7	na Romavě	zaniklá obec	Romava			
H8	Mnich	zaniklá obec	Mnich			
H9	Adamsfreiheit- Adamova svoboda	obec	Hůrky	německý název		paní Hnízdová č.p.24 Hůrky
H10	Zinoltn	obec	Senotím	bývalý německý název		viz H9
H11	Laehn	les	Z od Hůrek	byl propůjčován v léno		viz H9
H12	Lágr	budova	U parkoviště u Osiky	byl tam bývalý lágr		viz H9
H13	Kostel	kostel	v Hůrkách			Josef Sbroš

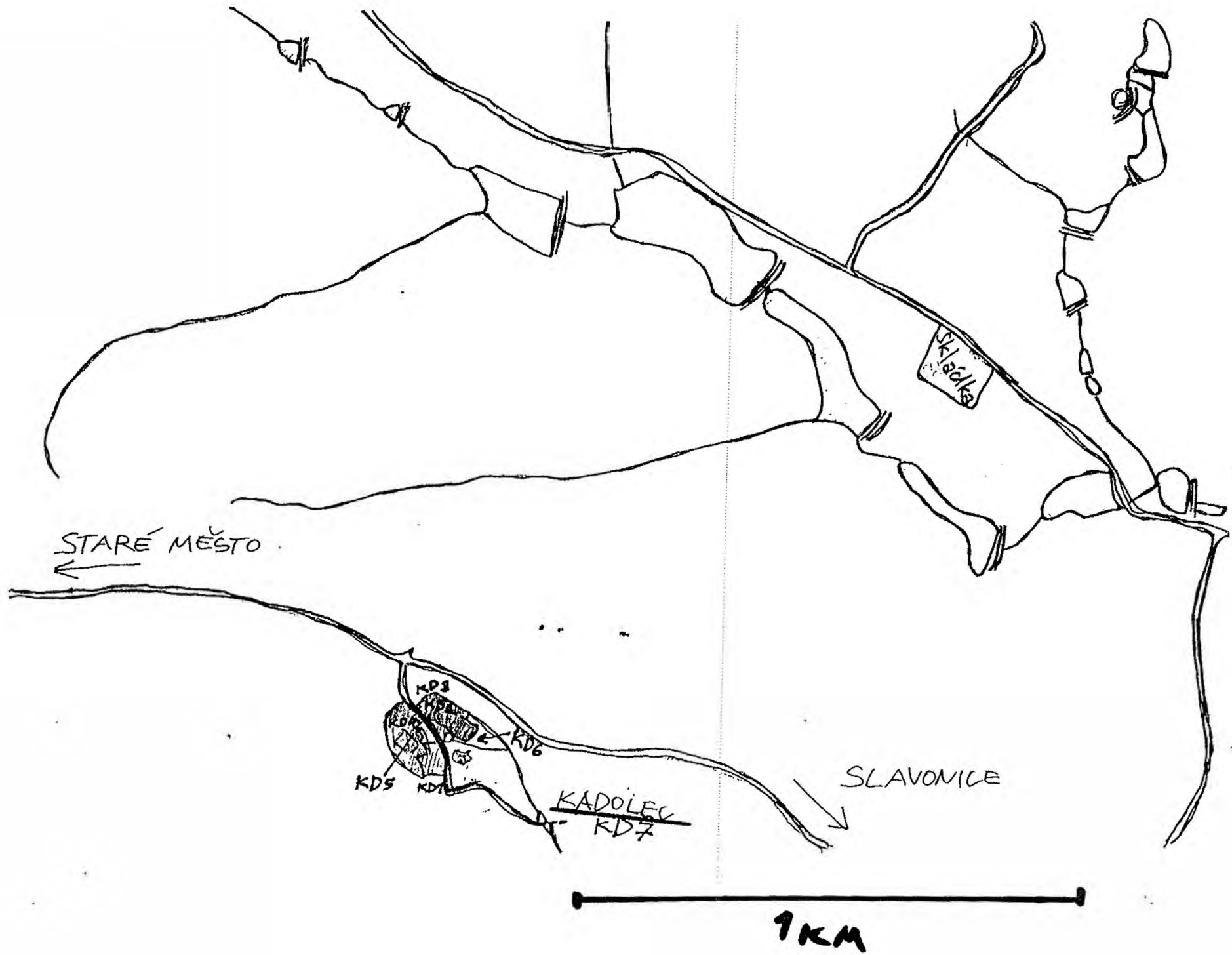


Kadolec

Počet obyvatel: --

Počet respondentů: 2

Kód	místní název	objekt	lokalizace	původ názvu	stáří	zdroj
KD1	Stočesů	rybník	v Kadolci	staral se o něj Stočes		Anna Skipalová č.p. 581
KD2	Zemanovna	dům	žlutý dům v Kadolci			viz KD1
KD3	Emingrovka	dům	Kadolec	podle majitelky		KD1
KD4	Mrazový	dům	Kadolec	bydlí tam mráz		KD1
KD5	Dubčák	dub	Kadolec	dub se rozrůstal		KD1
KD6	Návesní rybníček	rybník	Kadolec		30 let	pan Stočes č.p. 583
KD7	Kraváci	lídé	z býv. JZD		30 let	viz KD6

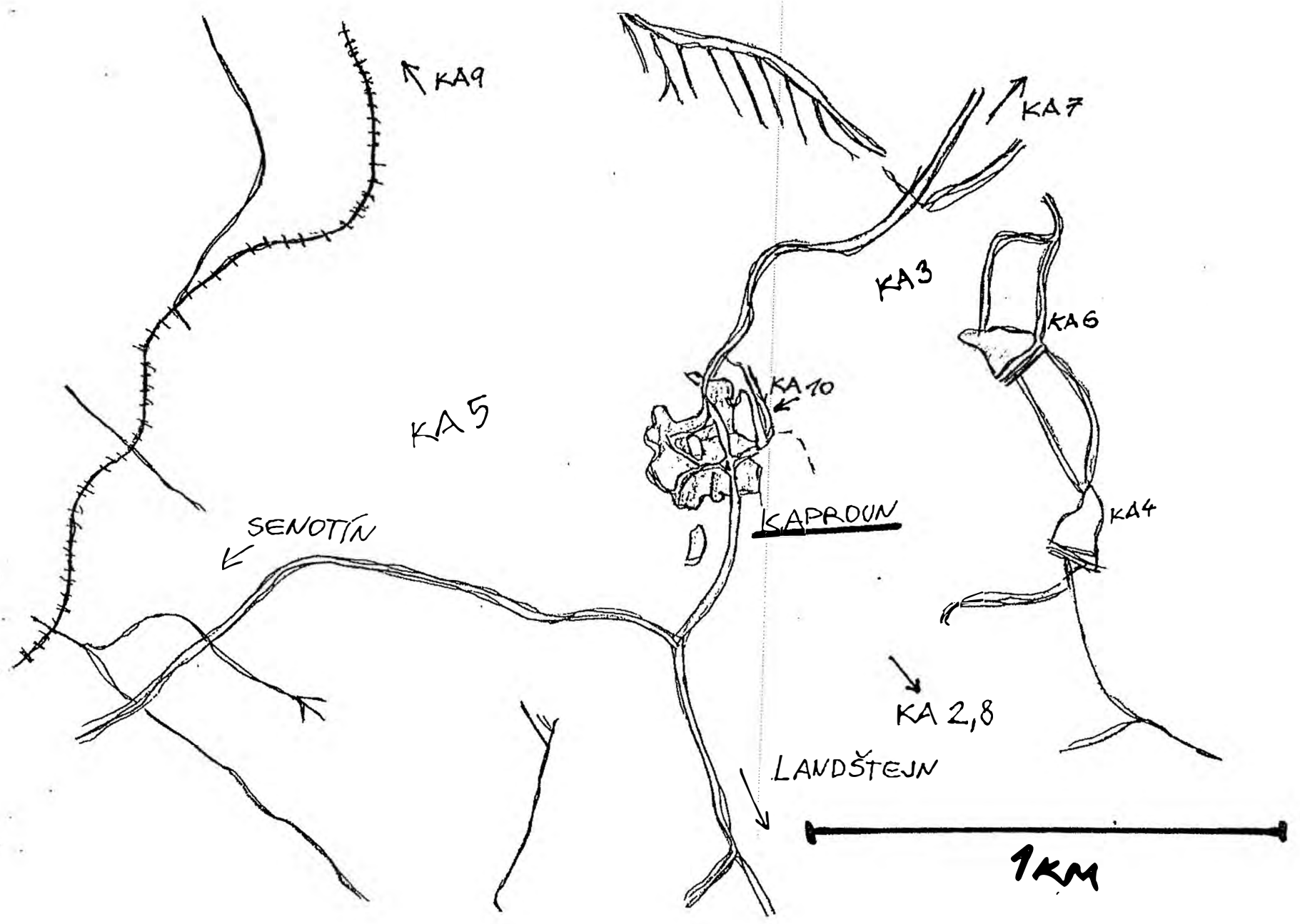


Kaproun

Počet obyvatel: --

Počet respondentů: 4

Kód	místní název	objekt	lokalizace	původ názvu	stáří	zdroj
KA1	Zemanův kopec	kopec	kopec mezi Kaprounem a Klenovou			paní 50 let
KA2	Hálinka	kopec	JV od Kaprouna			viz KA1
KA3	Kásův kopec	kopec	SV od Kaprouna			viz KA1
KA4	Pikkův rybník	rybník	v údolí SV od Kaprouna			viz KA1
KA5	Podhora	les	Z od Kaprouna			viz KA1
KA6	Došlikrův rybník	rybník	S od KA4			viz KA1
KA7	Markův kámen	kopec	Vysoký kámen (736 m n.m.)			viz KA1
KA7b	Markův kámen	kopec	Vysoký kámen			viz KA10
KA8	Studený rybník	rybník	leží na KA2	je studený		S
KA9	Puchr	rybník	SZ od Kaprouna			viz KA1
KA10	Náš	rybník	Kaproun			chataři z Prahy
KA12	Na Pervenu		Na Strážnici			pan Korda
KA13	Píhl	kopec	U Kaprounu			viz KA12
KA14	Poštovka	cesta	poštovní cesta			viz KA12
KA15	Židovka	cesta			vznik za 2. sv. války	viz KA12
KA16	Na Cihelně	budova			vznik za 2. sv. války	viz KA12
KA17	U Hálů	hájovna	1 km od Kaprounu			viz KA12
KA18	Červený potok	potok	hranice mezi Moravou a Čechama			viz KA12



Klášter

Počet obyvatel: 9

Počet respondentů: 4

Vznik názvu obce: Kloster, 1575 Klassterzen, 1854 Kláštar, Kloster

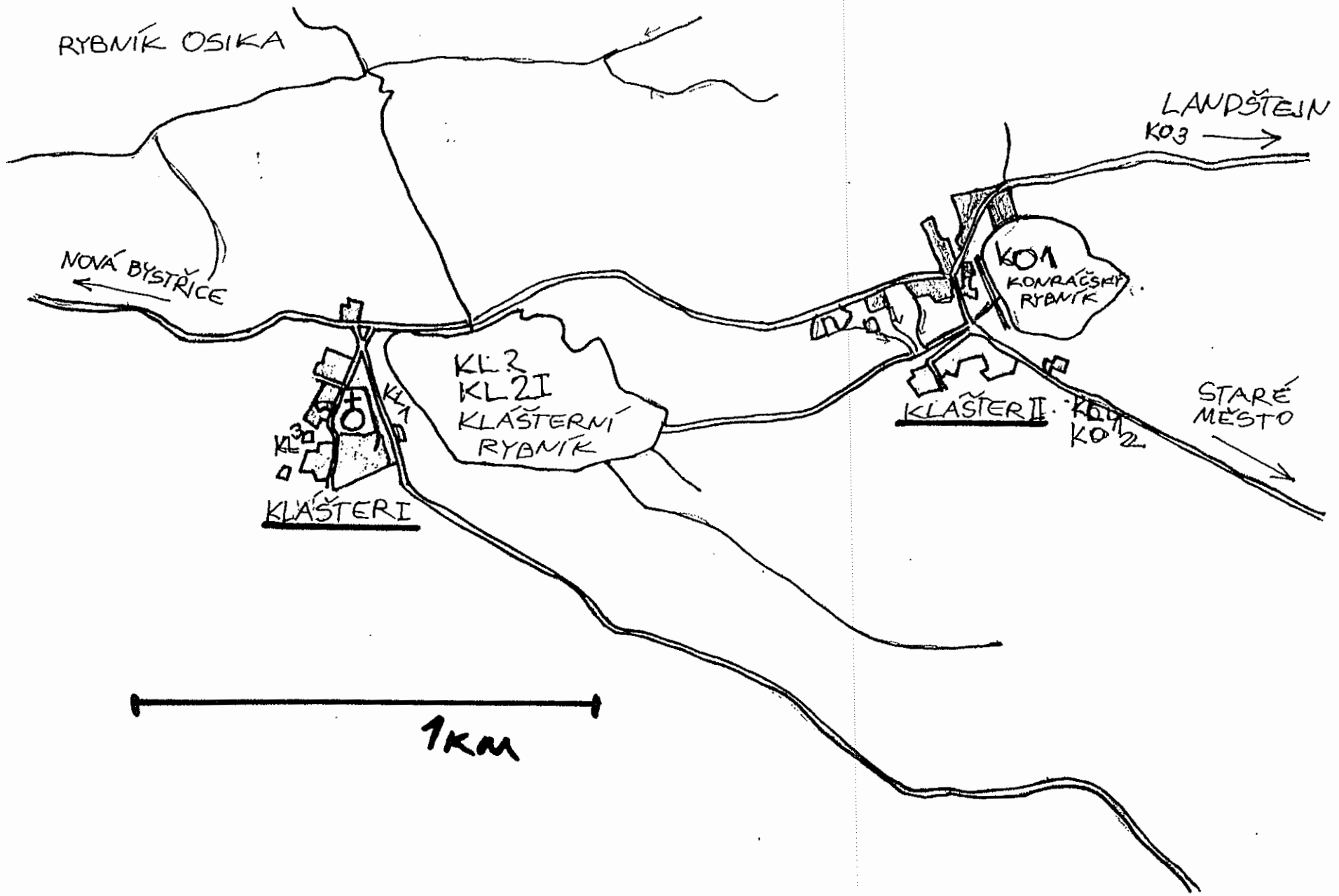
Kód	místní název	objekt	lokalizace	původ názvu	stáří	zdroj
KL1	Kostelní pramen	pramen	u kostela Nejsvětější trojice			Skypilová
KL2	Klášterní rybník	rybník	Klášterský rybník			viz KL1
KL2b	Klášterský rybník	rybník	pod Klášteřem		146 let	pan Novák č.p.14 Klášter
KL3	U Hliňáků	dům	Klášter	podle obyvatel		
KL4	Konrad	místo	dnešní Klášter		asi 1500	paní Zametková

Klášter 2

Počet obyvatel: 9

Počet respondentů: 2

Kód	místní název	objekt	lokalizace	původ názvu	stáří	zdroj
KO2	Konrač	obec	Klášter 2	bývalý název		viz KO1
KO3	Jeleňák	kopec	Jelení vrch	bývali tam jeleni		pan Urbánek Klášter 2
KO4	Zmiják	kopec	Hadí vrch	jsou tam hadi		viz KO3



Klenová

Počet obyvatel: --

Počet respondentů: 1

Kód	místní název	objekt	lokalizace	původ názvu	stáří	zdroj
KN1	Klenová	obec	Klenová	Rostlo tam hodně klenů		paní 50 let
KN2	Permosín	rybník				viz KN1

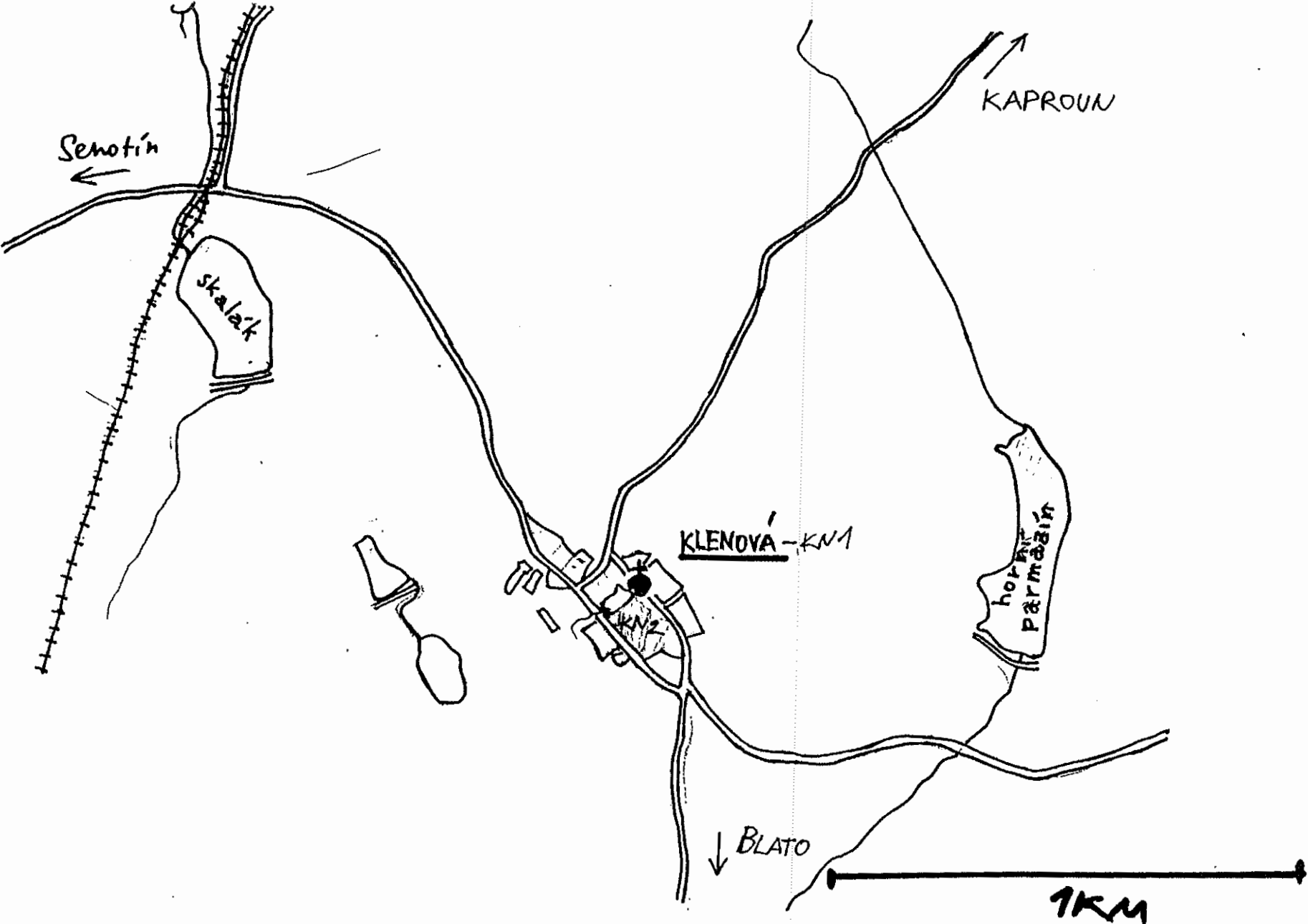
Kunžak

Počet obyvatel: --

Počet respondentů: 12

Pozn.: názvy s „dipl.“ v kolonce zdroj byly získány z diplomové práce J. Popelové (viz Prameny)

Kód	místní název	objekt	lokalizace	původ názvu	stáří	zdroj
K1	Ve Vraním vršku	les	u cesty k samotě Pervenci		1945	Kunžacký zpravodaj
K2	Na přidavcích	pole, lesíky, louky	JZ od Kunžaku			Kunžacký zpravodaj
K3	Na Hlincích	pole, louky	louky za Kajetánkem			Kunžacký zpravodaj
K4	U Novákova kříže	pole	po levé straně silnice k Lomům			Kunžacký zpravodaj
K5	Na Fričovém kopci	kopec (608m n. m.)	Z od Kunžaku			Kunžacký zpravodaj
K6	Na Praizském	pole	jako K4			Kunžacký zpravodaj
K7	V Kříkavě	pozemky	kolem cesty z Kunžaku na Pertolec			Kunžacký zpravodaj
K8	U židovského hřbitova	Kříž	Úpatí Liščího vrchu			Kunžacký zpravodaj
K9	Tabáčníkův kopec	kopec	u silnice k Lomům			Kunžacký zpravodaj



K10	U Lomovského kříže	kříž	u silnice na Jindřichův Hradec		Kunžacký zpravodaj
K11	U Mackovy skály	lom			Kunžacký zpravodaj
K12	V předních a zadních lukách	Údolí	okolí Kunžaku		Kunžacký zpravodaj
K13	Dlouhé zahrady	pozemky	Z od Kunžaku		Kunžacký zpravodaj
K14	Boží muka	Boží muka	mezi Kunžakem a Střížovicemi		Kunžacký zpravodaj
K15	Králuv kopec	kopec	poblíž Božích muk (K14)		Kunžacký zpravodaj
K16	Pod Bučky	pole, louky	políž Střížovického rybníku		Kunžacký zpravodaj
K17	Adresova čtvrť	louky	okolí Střížovského rybníku		Kunžacký zpravodaj
K18	V Kosovém háji	kopec	U Luhů		Kunžacký zpravodaj
K19	Střížovický rybník	rybník			Kunžacký zpravodaj
K20	Na Mertovém kopci	skupina kamenů			Kunžacký zpravodaj
K21	U kolotoče	Vypálený kruh	SZ od Pitákova lesa		Kunžacký zpravodaj
K22	Markův kámen	kopec	Vysoký kámen		Kunžacký zpravodaj
K23	Na Rycťáče	louka	J od Kunžaku		Kunžacký zpravodaj
K24	Žižkova studánka	studánka	V od návsi v Kunžaku		Kunžacký zpravodaj
K25	Na Návsi	louky, lesy	JZ od samoty Pervenců		Kunžacký zpravodaj
K26	Pazderny	pozemky	okolo silnice na Novou Bystřici		Kunžacký zpravodaj
K27	Weintzelova Kaplička	kaplička	při silnici na Kaproun		Kunžacký zpravodaj
K28	U křížů	kámen	naproti K27		Kunžacký zpravodaj
K29	Prokopův kámen	kámen	poblíž K27		Kunžacký zpravodaj
K30	U Javorky	pramen	nad K29		Kunžacký zpravodaj
K31	U zájezku	rybníček	blízko Nového rybníka		Kunžacký zpravodaj
K32	Kaplička Poštů	kaplička	SZ od Kunžaku		Kunžacký zpravodaj
K33	Kaplička sv. Starosty	kaplička	V při silnici ke Strmilovu		Kunžacký zpravodaj
K34	Za Stružky	pozemky	JV úpatí Fenek		Kunžacký zpravodaj

K35	U Pelikánova kříže	kříž	při strmilovské silnici			Kunžacký zpravodaj
K36	Na Bílým	vrch	S od Františkova kamene (648 m n. m.)			Kunžacký zpravodaj
K37	Na hradišti	pole	nedaleko od silnice k Jitrům			Kunžacký zpravodaj
K38	U tří hvězd	tři studánky	za Novým rybníkem			Kunžacký zpravodaj
K39	U Mastných krámů	skupina žul. kamenů	Okolí Kunžaku			Kunžacký zpravodaj
K40	U Mejslinky	les, louka	okolo Kaprounské silnice			Kunžacký zpravodaj
K41	Na Kozině	hřbet	na konci Struh			Kunžacký zpravodaj
K42	Ve Farské dolině	skleslina	u silnice ke Struhám	podle Farského lesa		Kunžacký zpravodaj
K43	Janáška	louka	ve Struhách			Kunžacký zpravodaj
K44	Na polštáři	pole	okolí Kunžaku			Kunžacký zpravodaj
K45	U Houdovy studánky	pramen	okolí Kunžaku			Kunžacký zpravodaj
K46	Na Šejbých	lesíky, louky, pole, obytná stavení	SV část jiterské plošiny			Kunžacký zpravodaj
K47	Na Jitrách	usedlosti	kolem jiterské silnice			Kunžacký zpravodaj
K48	U Majerky	spustlá usedlost		podle zaniklé Majerovy usedlosti (1890)		Kunžacký zpravodaj
K49	V Koutě	les	na Jitrách			Kunžacký zpravodaj
K50	Ve Struhách					Kunžacký zpravodaj
K51	V Kohoutí strouze	údolí	hranice mezi kunžackým a suchdolským katastrem			Kunžacký zpravodaj
K52	Viklan	skupina žul. kamenů				Kunžacký zpravodaj
K53	U Kapličky	kaplička	při mostecké silnici			Kunžacký zpravodaj
K54	U Křížku	kříž	u mostecké silnice			Kunžacký zpravodaj
K55	Na Šrámkovým kopci	kopec	za Velkým Podolím			Kunžacký zpravodaj

K56	Na Rokytovém kopci	kopec	U Rokytového mlýna			Kunžacký zpravodaj
K56	Hošťata	kotlina	nachází se tam rybníky Klikatý, Kamenný			Kunžacký zpravodaj
K58	Kníže vrch	kopec (636 m n. m.)	poblíž lesů Ve Vrškách			Kunžacký zpravodaj
K59	Ve Vrškách	lesy	vedle Láneckých a Mosteckých lesů			Kunžacký zpravodaj
K60	Špulákův mlýn	stavba				Kunžacký zpravodaj
K61	Na Dvořišti	louky	pod farou			Kunžacký zpravodaj
K62	Fenka	vrch (608 m n. m.)				Kunžacký zpravodaj
K63	Na Drahách	pastviny	u Malého Podolí			Kunžacký zpravodaj
K64	U Holasova kříže	kříž				Kunžacký zpravodaj
K65	Na Chlumě	miskovitá pole	Z část východní miskovité plošiny			Kunžacký zpravodaj
K66	Wanzetlova struha	údolí	u býv. Císařova mlýna			Kunžacký zpravodaj
K67	Za Císařem	plošina				Kunžacký zpravodaj
K68	Za fabrikou	pole	v blízkosti n.p. Obal			dipl.
K69	U hluboký studně	cesta	v blízkosti pumpy na vodu	do roku 1972 zde byla studně		dipl.
K70	Pod farou	louka		dříve rybníček Pod farou		dipl.
K71	U brodu	louka	v blízkosti mostu přes potok	na místě mostu bývalů brod		dipl.
K72	Rozporkova stráň	svah		podle bývalého majitele		dipl.
K73	Zájezek	rybník	za jezem v blízkosti			dipl.
K74	Pod pilou					dipl.
K75	Na chobotu	louka		podle tvaru		dipl.
K76	Michalův rybník	rybník		podle pův. majitele		dipl.
K77	Michalák	rybník		podle majitele		dipl.
K78	Kešnerův rybník	viz K77				dipl.
K79	Kešnerák	viz K77				dipl.
K80	Na sádkách	louka		podle sádek na ryby		dipl.

K81	U hřiště	louky	v blíz. býv. hřiště	podle polohy		dipl.
K82	Novej v Hošťatech	rybník	v Hošťatech	podle polohy		dipl.
K83	Na Chlumu	louky		od slova chlmiti - mžítí		dipl.
K84	Kamenej	rybník	v Hošťatech	podle jakosti		dipl.
K85	Klikatý	rybník	v Hošťatech	podle tvaru		dipl.
K86	Dlouhej	rybník	v Hošťatech	podle tvaru		dipl.
K87	Volšovec	rybník	v Hošťatech	podle porostu		dipl.
K88	Olšový	rybník	v Hošťatech	podle porostu		dipl.
K89	Hejdák	rybník	jako K88	podle býv. majitele		dipl.
K90	Husarskej	rybník	v Hošťatech	podle býv. majitele		dipl.
K91	Bártů	rybník	v Hošťatech	podle býv. majitele		dipl.
K92	Mátlů	rybník	v Hošťatech	podle býv. majitele		dipl.
K93	Zátopků rybník	rybník	v Hošťatech	podle býv. majitele		dipl.
K94	Na sádkách	louka		býv. sádky na ryby		dipl.
K94	U hřiště	louky		podle polohy		dipl.
K95	Hošťata	louky a lesy		z něm. složeniny Hofstadt		dipl.
K96	Březí	les		podle porostu		dipl.
K97	Farský les	les		les byl majetkem fary		dipl.
K98	Ve vrškách	lesy	na kopci	podle polohy		dipl.
K99	U dačický silnice	pole	v blízkosti silnice do Dačic	podle polohy		dipl.
K100	Na bílým	louky		je tam neúrodná půda		dipl.
K101	Kníževrch	kopec	649 m n. m.	původně v majetku českého knížete		dipl.
K102	Kníže	jako K101				dipl.
K103	Trkal	mísový kámen		podle pověsti zde mají čerti sněmy a d'olíky zde vyseděli		dipl.
K104	Františků louka	louka		podle býv. majitele a jakosti půdy		dipl.
K105	Rokytů rybníček	rybník		podle býv. majitele		dipl.
K106	U Bystlového kamení	svah		podle býv. majitele a jakosti půdy		dipl.

K107	Šramkovo údolí	údolí		podle jména vlastníka		dipl.
K108	Hamry	louka	v blízkosti mlýna	dříve zde bylz hamry, vyhořely a nebyly již obnoveny		dipl.
K109	U mlejna	jako K108				dipl.
K110	Šramků rybník	rybník		podle býv. majitele		dipl.
K110b	Vospělů rybník \ Vospělák	rybník		podle pozdějšího majitele		dipl.
K111	Za mlejnem	svah	v blízkosti mlýna	podle polohy		dipl.
K112	Na lánách	lesy, pole, louky		podle polohy		dipl.
K113	Lánecký	rybník	Na Lánech	podle polohy		dipl.
K114	Rojků	rybník		podle býv. majitele		dipl.
K115	Skalka	lesy		podle jakosti půdy (kamenitá)		dipl.
K116	Struha	lesy	v údolí	odvozeno od slova pstruh		dipl.
K117	U hraběcí boudy	les	v blízkosti Hraběcí boudy	podle polohy		dipl.
K118	Na kozině	lesy		podle tvaru - podoba kozích hřbetů		dipl.
K119	U masnejch krámů	lesy	ve Sruhách	podle polohy - nedaleko bývaly masné krámy		dipl.
K120	U křížů	les, pole	poblíž tří křížů	podle polohy		dipl.
K121	Janáška	louka		podle býv. majitelů		dipl.
K122	Ziků les	les		podle býv. majitele		dipl.
K123	Plachejch rybníček	rybník		podle býv. majitele		dipl.
K124	Křikava	les		býv. vesnice Křikava - Pertolec		dipl.
K124b	Na Pertolci	les	jako 124	od něm. Bergholz		dipl.
K125	U hájovny	les	poblíž býv hájovny	podle polohy		dipl.
K126	Marků kámen	skupina žul. kamenů	Vysoký kámen	od slova Markstein. Dříve hran. kámen mezi Čechy, Moravou a Rakousy		dipl.

K127	U Kaprouna	lesy	u Kaprouna	podle polohy		dipl.
K128	Na přídavcích	louky		podle způsobu získávání půdy		dipl.
K129	Pstruhovec \ Struhovec	rybník	ve Struhách	podle názvu ryby		dipl.
K130	U Lomů	pole	u Lomů	podle polohy		dipl.
K131	U pionýrského tábora	pole		podle polohy		dipl.
K132	Hluboký	rybník		podle vlastností		dipl.
K133	Nový	rybník		podle doby existence		dipl.
K134	U pily	louka	poblíž dřevařských závodů	podle polohy		dipl.
K135	Nad Javorkou	pole a louky	poblíž studánky	podle polohy		dipl.
K136	Pod krchovem	louky	u hřbitova	podle polohy		dipl.
K137	Za Milováčkovejma	louka	za domem, kde bydlí Miláčkoví	podle polohy		dipl.
K138	Kajetánek \ Kajtánek	rybník		podle Kajetána Volfa, barvíře, který zde namáčel plátna		dipl.
K139	U Kajtánku	louka	poblíž Kajtánku (K138)	podle polohy		dipl.
K140	U transformátoru	louka	poblíž el. rozvodny	podle polohy		dipl.
K141	Javorka	studánka		podle porostu	od 17. stol.	dipl.
K142	V hlincích \ V hliništích	pole		podle jakosti půdy		dipl.
K143	Liščí vrch \ Vraní vrch	kopec		podle výskytu zvířat		dipl.
K144	U Horatlíkovi zahrady	pole	poblíž zahrady	podle polohy		dipl.
K145	Rybízovna	pole		podle rybízových keřů, které zde byly vysázeny, ale vyhnuly		dipl.
K146	Mackova skála	skála		podle majitele		dipl.
K147	Pod skalou	rybník	pod Mackovou skalou	podle polohy		dipl.
K148	Tesařů rybníček	rybník		podle majitele		dipl.
K149	Na dlouhých zahradách	pole		podle délky polí a jakosti půdy		dipl.

K150	V zadních lukách	pole a louky	větší vzdálenost od Kunžaku	podle polohy		dipl.
K151	Pod bučky	lesy		podle porostu		dipl.
K152	Šalandův rybníček	rybník		podle býv. majitele		dipl.
K153	Šalandův rybníček	rybník		podle býv. majitele		dipl.
K154	Šalandů les	les		podle býv. majitele		dipl.
K155	Sladkejch les	les		podle majitele		dipl.
K156	U božích muk	pole	v blízkosti božích muk	podle polohy		dipl.
K157	U Coufálky	pole		podle polohy		dipl.
K158	Vondráčků les	les		podle býv. majitele		dipl.
K159	Vítů les	les		podle býv. majitele		dipl.
K159b	Petrů les	les	jako K159	podle pozdějšího majitele		dipl.
K159c	Fialů les	les	jako K159	podle podějšího majitele		dipl.
K160	Andresů les	les		podle pův. majitele		dipl.
K161	Kutilů les	les		les		dipl.
K162	Novotnejch les	les		podle býv. majitelů		dipl.
K163	Kosů háj	les		podle majitelů		dipl.
K164	V háji	les		podle porostu		dipl.
K165	Fenka	kopec	608 m n.m.	nelze určit		dipl.
K166	Martínkovo mlází	les		podle majitelů		dipl.
K167	Pod rozhlednou	les	poblíž rozhledny	podle polohy		dipl.
K168	Michálků les	les		podle majitele		dipl.
K169	Ve stružkách	louky		podle odvodňování luk četnými strohami		dipl.
K170	Za Coufálkou	pole	poblíž samoty Coufálka	podle polohy		dipl.
K171	Kovářák	rybník	poblíž kovárny za Stříž. ul.	podle polohy		dipl.
K172	Vobůrka	louka		podle porostu		dipl.
K173	V aleji	ovocná alej				dipl.
K174	U obecáku	louka	u obecního rybníka	podle polohy		dipl.

K175	Fričovo	pole	poblíž kravína, vedle kapličky	podle majitele		dipl.
K176	U kravína		u kravína	podle polohy		dipl.
K177	U kapličky	okolí kapličky	u kapličky	podle polohy		dipl.
K178	U Svatý Starosty	pole	v blízkosti kapličky	podle polohy		dipl.
K179	Obecní rybník \ Obecák	rybník		podle vlastnictví		dipl.
K180	U cihelny	louka		býv. Cihelna, zrušena.		dipl.
K181	U Budkova	pole, louky	u Budkova	podle polohy		dipl.
K182	U stodol	pole		kdysi zde stávaly stodoly		dipl.
K183	U Strmilova	pole	směrem na Strmilov	podle polohy		dipl.
K184	Na kamenných paloukách	pole a louky		podle jakosti půdy		dipl.
K185	U Komorníka	lesy a louky	poblíž rybníka	podle polohy		dipl.
K186	U slepičárny	pole	poblíž býv. drůbežárny	podle polohy		dipl.
K187	U Leštiny	pole	poblíž Leštiny	podle polohy		dipl.
K188	Za císařem	pole a louky				dipl.
K189	Vancetlovo	les	u Komorníka	podle majitele		dipl.
K190	Hluboká cesta	cesta	v úvozu	podle polohy		dipl.
K191	Lánecký potok	potok	na Lánech	podle polohy		dipl.
K192	Šibenice	kopec	bývala tam šibenice			dipl.
K193	Komorník	rybník	S od Kunžaku			paní Martínková č.p. 394
K194	Zvůle	rybník	na V od Kunžaku			viz K193
K195	Mosty	obec	na V od Kunžaku			viz K193
K199	Na Soufálkách		směr Strmilov			paní Hlavatá č.p. 220
K200	Machovka	škola	směr Jindřichův Hradec			viz K199
K201	Kovářák		na SV od Kunžaku			viz K199

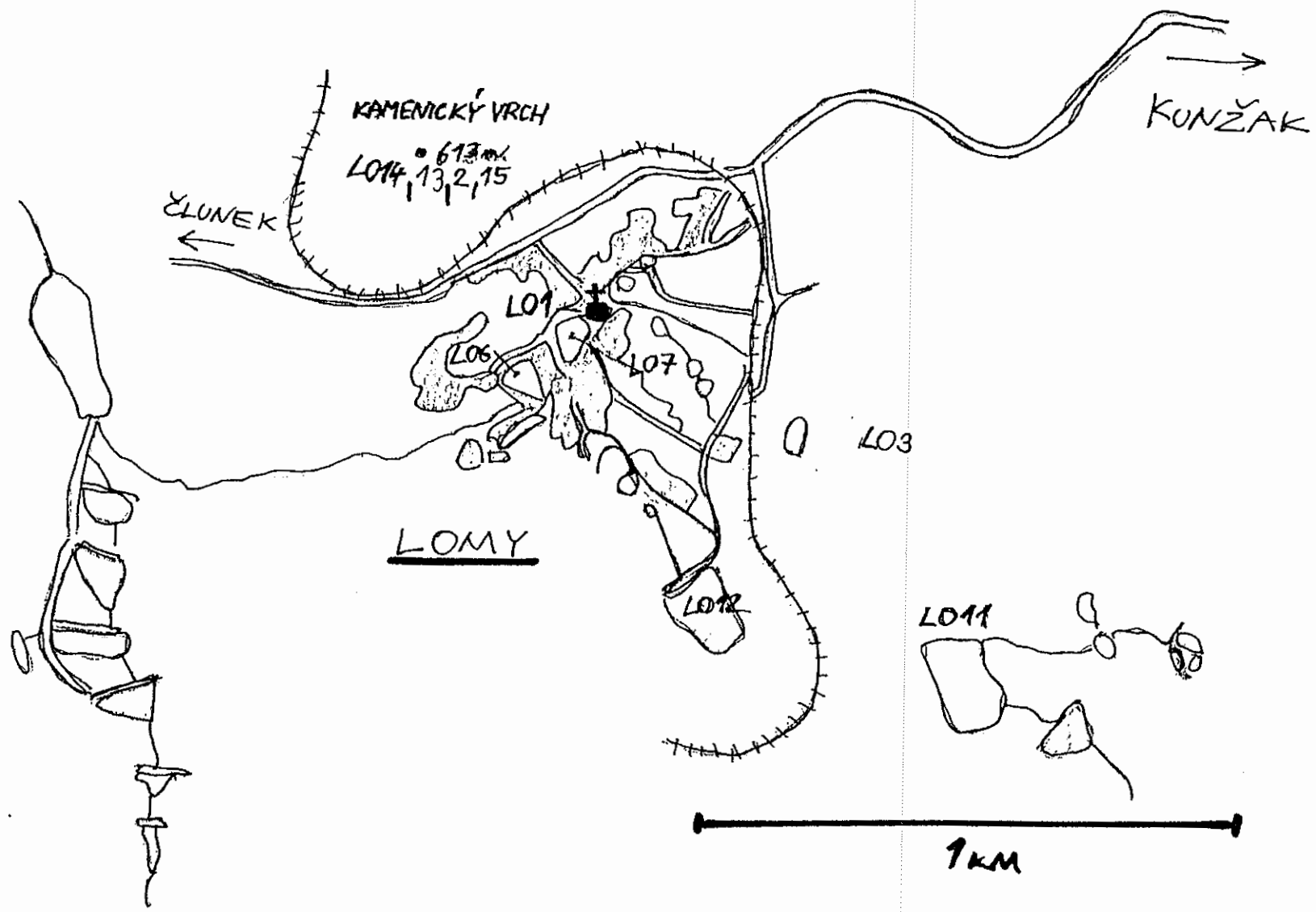
K202	Nový	rybník	směrem na Strmilov		pán z Kunžaku
K203	Hejtman	hrad	na S od Kunžaku		viz K202
K204	Viklan	kámen	u Suchdola		viz K202
K205	Na šibenici	kopec		popravovalo se tam	Malátová + Jirků
K206	Struhy				
K208	Kníževrch	kopec		bojoval tam kníže	Jirků
K209	Markův kámen	kopec	Vysoký kámen		pan Pozour
K210	Viklan	kámen		Kámen, který se viklal	viz K209
K211	Malý Podolí				pan Mareš č.p.30
K212	Mastný krámy	skupina balvanů			viz K209
K213	Za císařem	prostor	za lesem u Komorníku		viz K209
K214	Čhlumek	býv. Boží muka			viz K209
K215	V Hošťatech	skupina rybníků	SV od Kunžaku		viz K209
K216	U Machových skály	skála	na Liščím vrchu u Kunžaku		viz K209
K217	Nový rybník				viz K209
K218	Pstruhovec	rybník			viz K209
K219	Bajgar	rybník			viz K209
K220	Vysoké zápraží	skupina dvou domů			viz K209
K221	Michalů mlejn	mlýn	podle sv. Michala ve výklenku		viz K209
K222	Coufáika	dům	směrem na Střížov	bydlelo tam děvče, které vždy, když se mělo vdávat ucouvlo	viz K209
K223	Hejdák	rybník			viz K209
K224	Kostel	kostel			pan Vladimír č.p.370
K225	Moje městečko	obec	Kunžak		viz K224
K226	Pivečko	pivo	Gambrinus		viz K224
K227	U Točků	hodspoda			Ondráčkovi

Lomy

Počet obyvatel: --

Počet respondentů: 4

Kód	místní název	objekt	lokalizace	původ názvu	stáří	zdroj
LO1	Kostel Florián	kostel	Náměstí v Lomech			paní Kovářová č.p.31 Lomy
LO11	Horní	rybník	rybník v Lomech		75 let	paní Rotrová č.p.47
LO12	Dolejšák	rybník	rybník v Lomech		75 let	viz LO11
LO13	Menšíkův kopec	kopec			150 let	Čachotská č.p.44 Lomy
LO14	Markův kámen	kopec	Vysoký kámen		150 let	viz LO13
LO15	Mejčák	kopec			70 let	pan Vaňák č.p. 28 Lomy
LO2	Menšák	kopec	SZ od Lomů	podle obyvatele		viz LO1
LO3	Za kolejema	prostor za železniční tratí	JZ Lomů			viz LO1



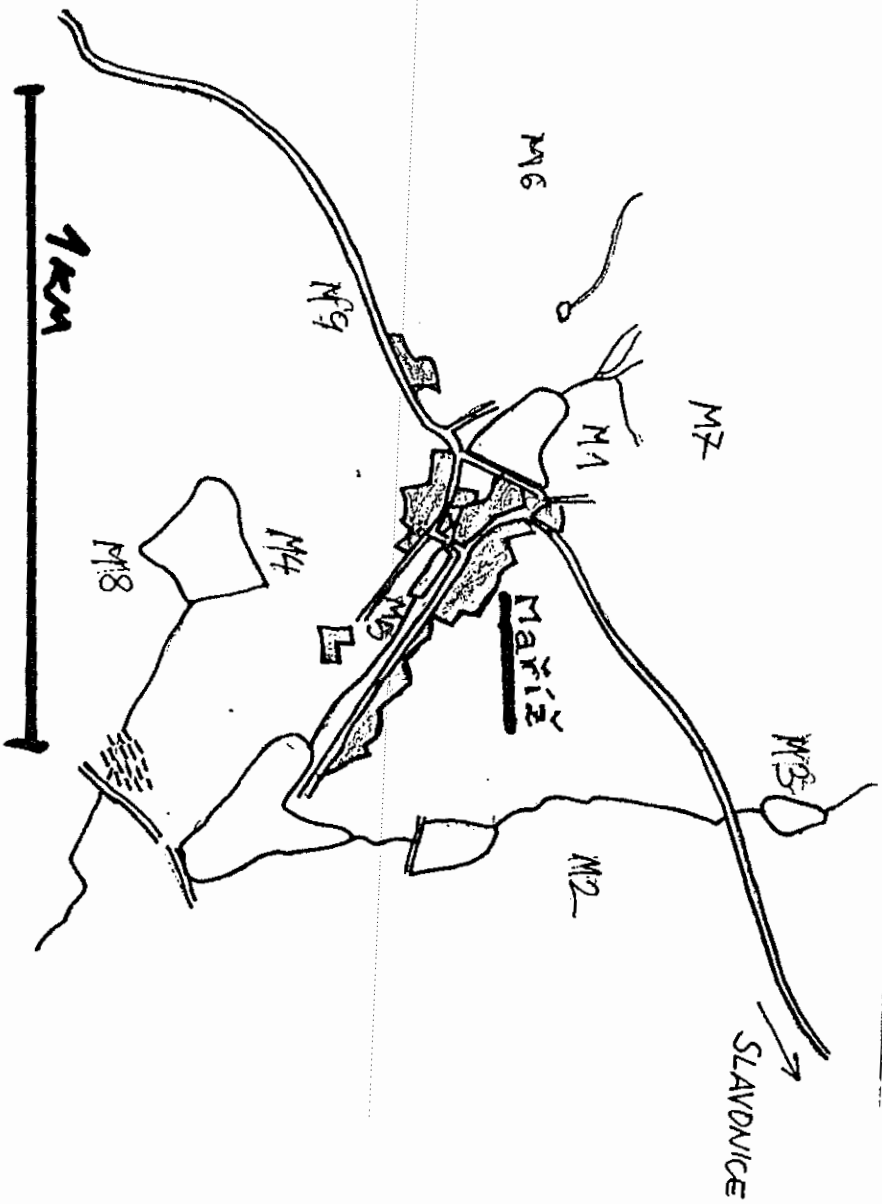
Maříž

Počet obyvatel: --

Počet respondentů: 3

Vznik názvu: 1373 Mezrins, 1541 Mariiz, 1571 Mareyž, 1720 Maryeres, 1872 Marýz, 1924 Maříž

Kód	místní název	objekt	Lokalizace	původ názvu	stáří	zdroj
M1	Zámecký rybník	rybník			300 let	pan Tůma č.p. 10 Maříž
M2	Trojmezí		místo Z od Maříže	styk české, moravské a rakouské hranice		
M3	Leštnice	zaniklá obec	nedaleko od Maříže			
M4	Jonášův rybník	rybník	vedle keramické dílny	byl tam kovář - Jonáš		
M6	V parku	rybník	u zámku	byl tam zámecký park		
M7	Amerika	louka			50 let	viz M1
M8	Janův rybník	rybník				viz M1
M9	Maříská silnice	silnice			70 let	pán z č.p.29 Maříž



Mýtinky

Počet obyvatel: --

Počet respondentů: 2

Kód	místní název	objekt	Lokalizace	původ názvu	stáří	zdroj
MY1	Lesní rybník	rybník			13 let	paní Lidralová č.p.48
MY2	Hřiště	pole			2 roky	viz MY1
MY3	Kozí hora	kopec			100 let	viz MY1
MY4	Rančlák	obec	Mýtinky	býv. Název obce		paní Valentová č.p.49
MY5	Frajták	rybník				viz MY4

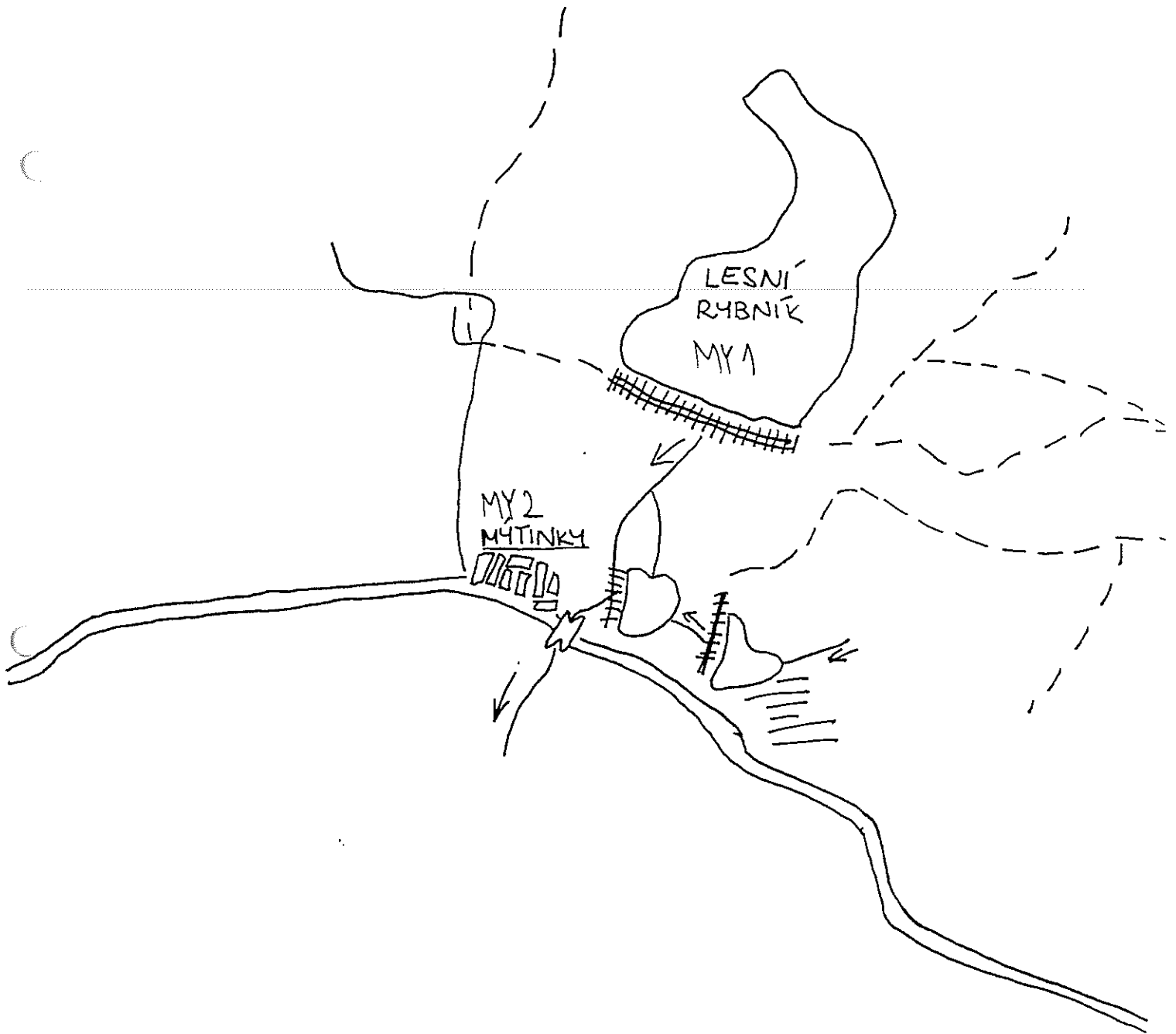
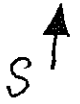
Návary

Počet obyvatel: 0

Počet respondentů: 2

Vznik názvu: Auern. 1375 Nawar, 1599 Nawary, 1842 Auern.

Kód	místní název	objekt	lokalizace	původ názvu	stáří	zdroj
NA1	Stříbrný rybník	rybník	Kačer			Kočovi
NA2	Brant	rybník	Kačer			viz NA1
NA3	Auern	obec	Návary	býv. název obce		viz NA1
NA4	Křížák	kopec	Křížový vrch			viz NA1
NA5	Kamenný stůl	kopec	Kamenný vrch			viz NA1



1:10 000

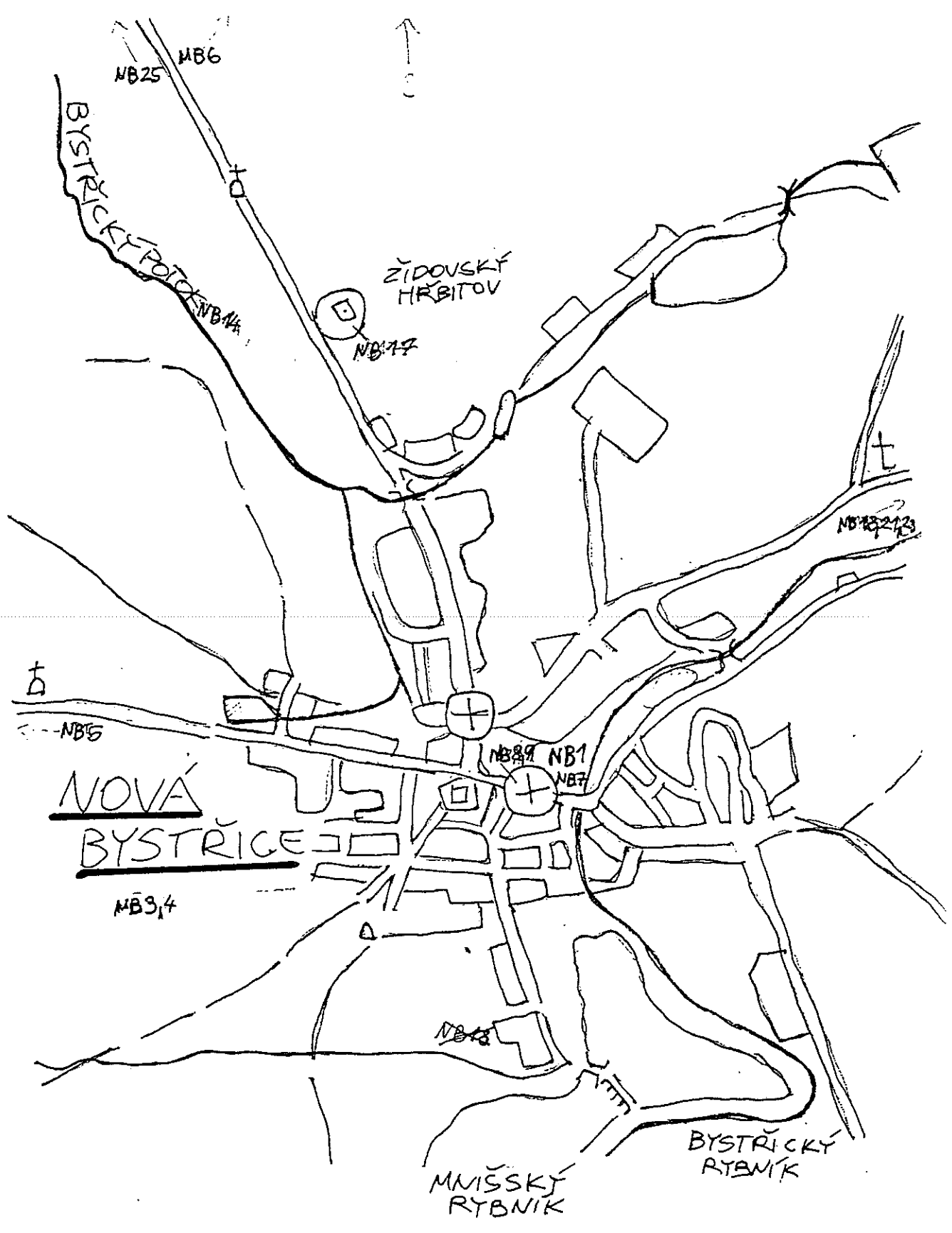
Nová Bystřice

Počet obyvatel: 2686

Počet respondentů: 6

Vznik názvu: Neu – Bistritz. 1420 Bystřice, 1790 Bistritz. Podle řeky Bystrá

Kód	místní název	objekt	lokalizace	původ názvu	stáří	zdroj
NB1	Zámek	býv. Zámek	V Nové Bystřici	podle polohy	200 let	paní 80 let
NB2	Kláštorec	kostel	v Klášteřu	podle polohy		viz NB1
NB3	Fistric	obec	Nová Bystřice		za Rakouska	viz NB1
NB4	Noy Bysticz	obec	Nová bystřice		za Rakouska	viz NB1
NB5	Český Peršlák	obec	nynější Nový Vojířov		190 let	viz NB1
NB6	Kraupachy	obec	Potočná			viz NB1
NB7	Kámen od mlejna	kámen	v parku v Nové Bystřici		30 let	viz NB1
NB8	Mrtvoly	mrtvoly	v kostele sv. Petra a Pavla		od oprav 200 let	viz NB1
NB9	Slavatovo srdce	srdce	jako NB8		jako NB8	viz NB1
NB10	Dračka	potok			50 let	Dobroková č.p.22
NB11	Humhalák	rybník		podle pův. vlastníků	1945	
NB12	Na Štemberku	kopec			odjakživa	Rojková č.p.113
NB13	Hudlice	obec	Albeř			viz NB12
NB14	Bystřičák	potok				paní Ambrožová
NB15	Svinírna	vinárna	V Nové Bystřici			Budoš č.p.49
NB16	Ulita	snack bar	V Nové Bystřici	Šnek bar		viz NB15
NB17	Židák	židovský hřbitov	směrem na Jindřichův Hradec			paní Malinová
NB18	Mnich	osada	na konci města			
NB19	Dolní Vitorasko		bylo to království			
NB20	Ovčárna			chov ovcí		
NB21	Asprtajch	rybník	Osika			



A: 12500

NB18

1 KM

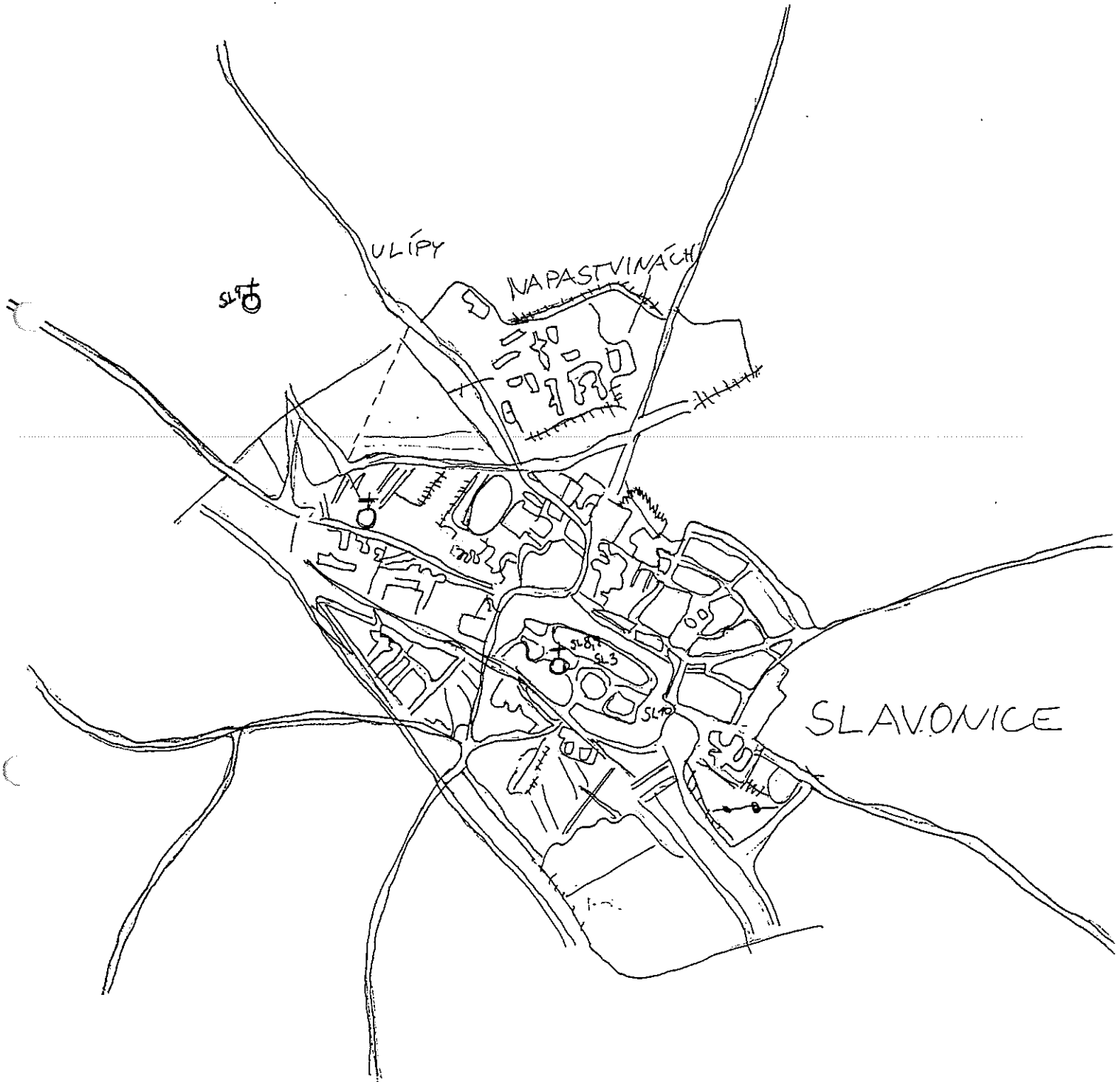
NB22	Alštat	obec	Staré město			
NB23	Terežental		u Osiky			
NB24	Mršárna	objekt		vozilala se tam zhynulá zvířata		
NB25	Na bílé skále	skála	u Číměře			

Slavonice

Počet obyvatel: 2448

Počet respondentů: 2

Kód	místní název	objekt	lokalizace	původ názvu	stáří	zdroj
SL1	Strážní kopec	kopec		hlídali se hranice		
SL2	Jezerní ulice	ulice	Svatoplukova	býv. Název ulice		Marie Černá č.p.383
SL3	U kašny	náměstí	na Náměstí Míru	je tam kašna		viz SL2
SL4	Kostel	kopec	u kostela Božího těla			viz SL2
SL5	Čapkova	ulice				Marie Michálková
SL6	V dlouhé ulici	ulice				viz SL5
SL7	Růžová ulice	ulice	ul. Boženy Němcové	býv. název ulice		viz SL5
SL8	Dolního nám.	náměstí	Náměstí Míru			viz SL5
SL9	Adolf Hitler Platz	náměstí	Náměstí Míru			
SL10	Klementa Gotwalda	náměstí	Horní Náměstí			
SL11	Celňák	hotel	Wolkerova ul.	byli tam celníci		

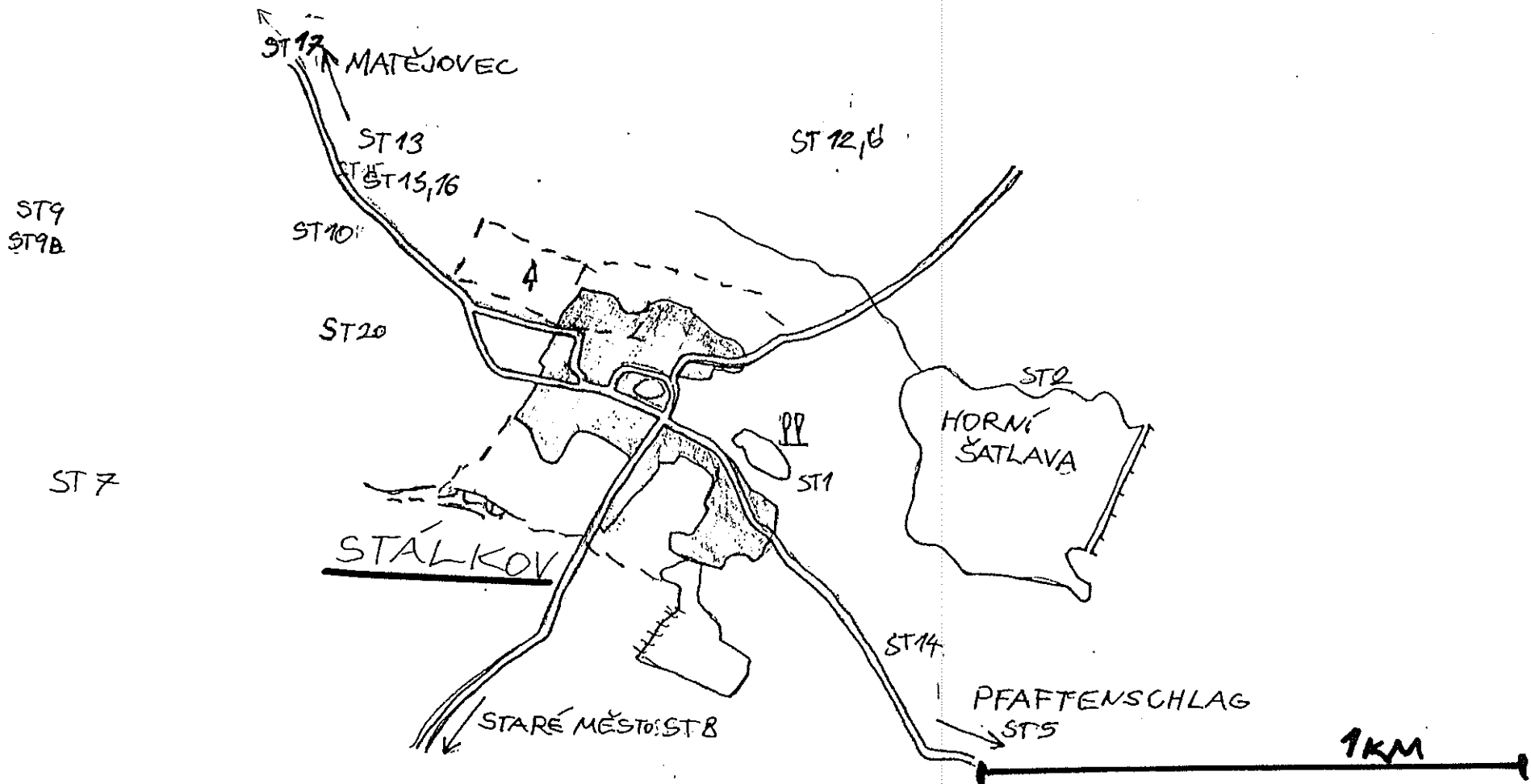


Stáلكov

Počet obyvatel: --

Počet respondentů: 3

Kód	místní název	objekt	lokalizace	původ názvu	stáří	zdroj
ST1	Kančák	rybník				Číškovi č.p.9 Stáلكov
ST10	U kanónu	les	směrem na Matějovec	němci tam po 2. Světové v. nechali dělo		viz ST6
ST11	Na bukový	les	za Rožnovem	jsou tam buky		viz ST6
ST12	U modřínu	rybník	na S od Stáلكova	byl tam modřín		viz ST6
ST13	Televizní paseka	louka	Z od Stáلكova	byla zde vichřice a natáčela to televize	30. léta	viz ST6 + pan Kněžiček
ST14	Pod hláskou		JV od Stáلكova	bývala zde vojenská rozhledna		viz ST6
ST15	Dlouhá álej	cesta	cesta na Matějovec			pan Kněžiček
ST16	Andrejchův kříž	les		Andrej kácel stromy a zabil ho el. proud		viz ST15
ST17	Dusíkova zatáčka	silnice	směr Matějovec	Vyboural se tam jistý pan Dusík		viz ST15
ST18	Gabčíkovo	rybník			1 rok	
ST19	Nadmároj	rybník			1 rok	
ST2	Šatlava	rybník				viz ST1
ST20	Kraví vrch	louka	Z od Stáلكova - směrem na Matějovec	Zakopávaly se tam krávy	100 let	
ST3	Ožralej	rybník				viz ST1
ST4	Dědek	rybník				viz ST1
ST5	Fáfenslak	býv. vesnice	Pfafenschlag		13.stol	viz ST1
ST6	U Spálenky	rybník	S od Stáلكova	shořela tam hájovna		paní Packová č.p. 10
ST7	Elbruch	les	Z od Stáلكova směrem k přehradě			viz ST6
ST8	Kulperk	les	J od Stáلكova			viz ST6
ST9	Malý Stáلكov	býv. obec	Z od Stáلكova			viz ST6
ST9b	Nový Stáلكov	jako ST9				viz ST15

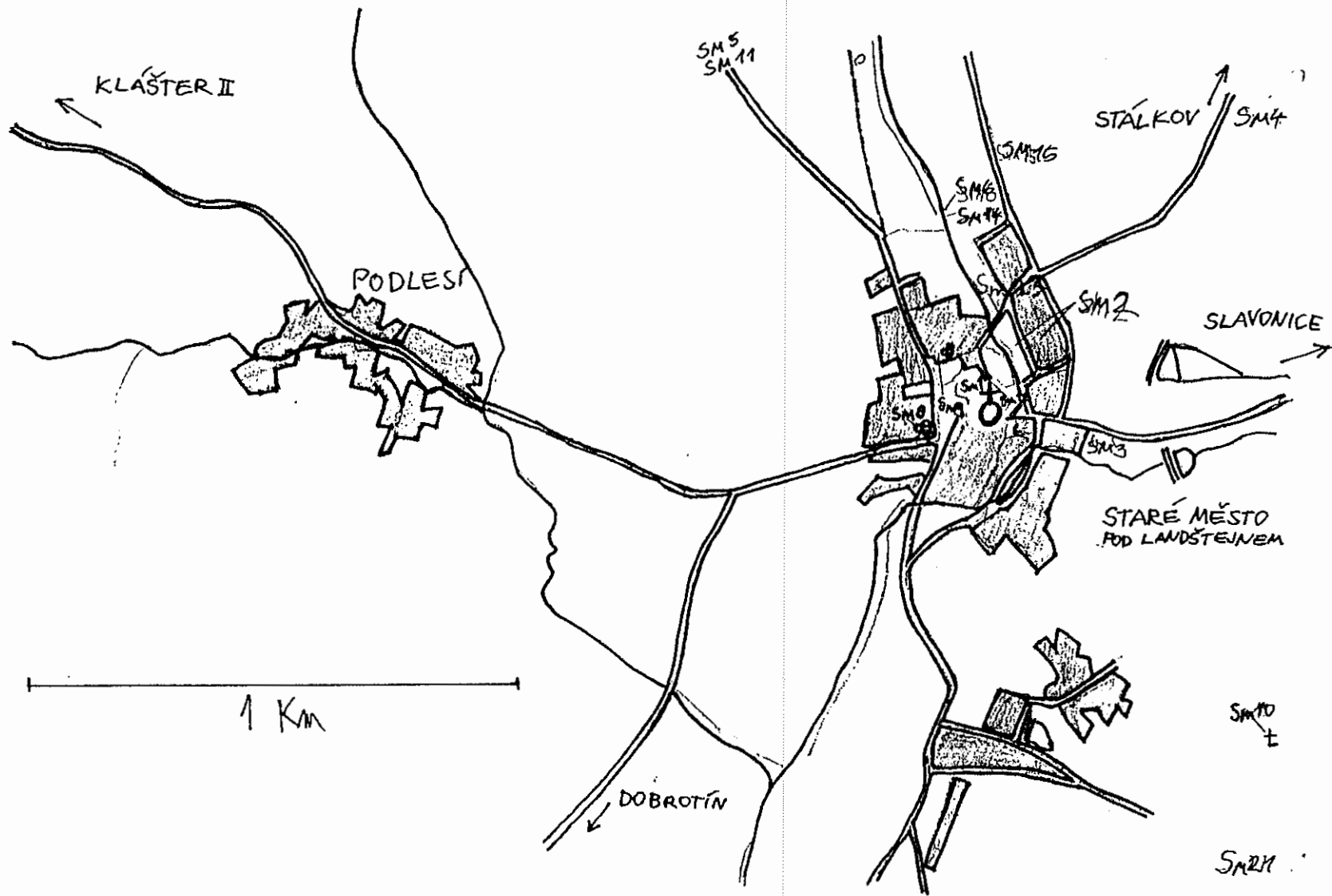


Staré Město pod Landštejnem

Počet obyvatel: 518

Počet respondentů: 8

Kód	místní název	objekt	lokalizace	původ názvu	stáří	zdroj
SM1	město	náměstí	náměstí		40 let	Schorný č.p.19
SM2	Sever	sídlště	sídlště na S obce		30 let	viz SM1
SM3	U školy	okolo školy	místo okolo školy		50 let	viz SM1
SM4	Gráslova sluj	jeskyně	5 km SV od Starého města	podle loupežníka	z 18 stol.	viz SM1
SM5	Alstabt	hrad Landštejn	Staré město		6 let	Khandl č.p. 122
SM6	Struhovec	potok	Staré město	Struhové		Khandl č.p.122
SM7	U růží	zahrádka s růžemi	Staré město		5 let	Khandl č.p. 122
SM8	Na Růžku	na rohu	Staré město		10 let	Khandl č.p.122
SM9	U Buzíka	hospoda	Staré město	číšník je buzík	2 roky	Bláha č.p.123 + paní Nováková č.p.124
SM10	U červeného kříže	Boží muka	za statkem			paní Veselá č.p.56
SM11	Landštýn	hrad	Landštejn			viz SM10
SM12	U žida	hospoda	Na růžku	majitel měl rád peníze		paní Nováková č.p.124
SM14	Pstružák	potok	Pstruhovec			viz SM12
SM15	Na židáku	židovský hřbitov	S od Starého města			viz SM12
SM16	Vrbovy vrata		za statkem			pán ze Starého města
SM17	Sarnava		Za SM16			viz SM16
SM18	Letiště			za SM17		viz SM16
SM19	Na homoli					viz SM16
SM20	Sahara	býv. obec	Rajchéřov			viz SM16
SM21	Na špici	kopec	vedle Trojmezi			viz SM16
SM23	Nábřeží	ulice	vedoucí podél potoka			paní učitelka ze školy
SM25	Kraví hora					



Stoječín

Počet obyvatel: --

Počet respondentů: 2

Kód	místní název	objekt	lokalizace	původ názvu	stáří	zdroj
SO1	Pančák	rybník	JZ od Peníkova		50 - 70 let	Hruska č.p.4 + Jaroslav Med
SO2	Spálená hájenka	rybník				Jaroslav Med
SO3	Gráslova sluj	jeskyně		žil tam loupežník		viz SO2

Abecední seznam pomístních jmen

Adamsfreiheit - Adamova svoboda	H9
Adolf Hitler Platz	SL9
Adresova čtvrť	K17
Albern	AL3
Alstabt	SM5
Alštat	NB22
Amerika	M7
Andrejchův kříž	ST16
Andresův les	K160
Asprtajch	NB21
Aüern	NA3
Bajgar	K219
Bártů	K91
Boží muka	K14
Brant	AR7
Brant	NA2
Březí	K96
Bystřičák	NB14
Celňák	SL11
Coufálka	K222
Čapkova	SL5
Červený potok	KA18
Český Peršlák	NB5
Dědek	ST4
Dlouhá álej	ST15
Dlouhé zahrady	K13
Dlouhej	K86
Dolejšák	BL6
Dolejšák	H1
Dolejšák	LO12
Dolní Vitorasko	NB19
Dolního nám.	SL8
Došlikrův rybník	KA6
Dračice	AL14
Dračice	AL7
Dračka	NB10
Dubčak	KD5
Dusíkova zatáčka	ST17
Elbruch	ST7
Emingrovka	KD3
Fáfenšlak	ST5
Farský les	K97
Fenka	K165
Fenka	K62
Fialův les	K159c

Fistric	NB3
Frajťák	MY5
Františků louka	K104
Fričovo	K175
Fridák	BL5
Gabčíkovo	ST18
Gráslova sluj	SM4
Gráslova sluj	SO3
Hálinka	KA2
Hamry	K108
Hatě	AR3
Hejdák	K223
Hejdák	K89
Hejtman	K203
Hláska	H4
Hlavní	AR14
Hluboká cesta	K190
Hluboký	K132
Horejšák	H2
Horní	LO11
Hořejšák	BL7
Hošťata	K56
Hošťata	K95
Hradiště	AR2
Hřiště	MY2
HUDLICE	AL8
Hudlice	AL9
Hudlice	NB13
Humhalák	NB11
Husarskej	K90
Chlumek	K214
Janáška	K121
Janáška	K43
Janův rybník	M8
Javorka	K141
Jeleňák	KO3
Jezerní ulice	SL2
Jonášův rybník	M4
Kajetánek \ Kajtánek	K138
Kámen od mlejna	NB7
Kamenej	K84
Kamenný stůl	NA5
Kančák	ST1
Kaplička Poštů	K32
Kaplička sv. Starosty	K33
Kásův kopec	KA3

Kešnerák	K79
Kešnerů rybník	K78
Kláštevec	NB2
klášterní rybník	KL2
Klášteřský rybník	KL2b
Klementa Gotwalda	SL10
Klenová	KN1
Klikák	SN2
Klikatý	K85
Kníže	K102
Kníže vrch	K58
Kníževrch	K101
Kníževrch	K208
Komorník	K193
Konrač	KO2
Konrad	KL4
Kosovna	AR4
Kostel	H13
Kostel	K224
Kostel	SL4
Kostel Florián	LO1
Kostelní pramen	KL1
Kosů háj	K163
Kovářák	K171
Kovářák	K201
Kozí hora	MY3
Kozí vrch	AR12
Králův kopec	K15
Kraupachy	NB6
Kraváci	KD7
Kraví hora	SM25
Kraví vrch	ST20
Křikava	K124
Křížák	NA4
Kulperk	ST8
Kutilů les	K161
Laehn	H11
Lágr	H12
Landštýn	SM11
Lánecký	K113
Lánecký potok	K191
Lesní rybník	MY1
Leštnice	M3
Letiště	SM18
Letiště	SN8
Liščí vrch \ Vraní vrch	K143
Mackova skála	K146
Machovka	K200

Malý Podolí	K211
Malý Stáلكov	ST9
Marků kámen	K126
Markův kámen	K209
Markův kámen	K22
Markův kámen	KA7
Markův kámen	KA7b
Markův kámen	LO14
Markův kámen	SN1
Martínkovo mlází	K166
Maříská silnice	M9
Mastný krámy	K212
Mátlů	K92
Mejčák	LO15
Menšák	LO2
Menšíkův kopec	LO13
Město	SM1
Michalák	K77
Michálků les	K168
Michalů mlejn	K221
Michalů rybník	K76
Mnich	AR9
Mnich	H8
Mnich	NB18
Moje městečko	K225
Mosty	K195
Mrazový	KD4
Mršárna	NB24
Mrtvoly	NB8
Musilovna	AR5
Na Americe	H6
Na bílé skále	NB25
Na bílým	K100
Na Bílým	K36
na Bobřím	BL3
Na bukový	ST11
Na Cihelně	KA16
Na dlouhých zahradách	K149
Na Drahách	K63
Na Dvořišti	K61
Na Fričovým kopci	K5
Na Hlincích	K3
Na homoli	SM19
Na hradišti	K37
Na Chlumě	K65
Na Chlumu	K83
Na chobotu	K75
Na Jitrách	K47

Na kamenných paloukách	K184
Na kozině	K118
Na Kozině	K41
Na lánách	K112
Na Mertovým kopci	K20
Na Návsí	K25
Na Pertolci	K124b
Na Pervenu	KA12
Na polštáři	K44
Na Praizským	K6
Na přidavcích	K128
Na přidavcích	K2
Na Rokytovým kopci	K56
na Romavě	H7
Na Růžku	SM8
Na Ryctářce	K23
Na sádkách	K80
Na sádkách	K94
Na Sahaře	H5
Na Soufálkách	K199
Na Šejbých	K46
Na šibenici	K205
Na špici	SM21
Na Šrámkovým kopci	K55
Na Štemberku	AL13
Na Štemberku	NB12
Na židáku	SM15
Nábřeží	SM23
Nad Javorkou	K135
Nadmároj	ST19
Nádraží	SN4
Náš	KA10
Návesní rybníček	KD6
Novej v Hošťatech	K82
Novotnejch les	K162
Nový	K133
Nový	K202
Nový rybník	K217
Nový Stáلكov	ST9b
Noy Bysticz	NB4
Obecní rybník \ Obecák	K179
Olšový	K88
Ovčárna	NB20
Ožralej	ST3
Pančák	SO1
Pasejčky	AR6
Pazderny	K26
Permosín	KN2

Petrů les	K159b
Píhl	KA13
Pikkův rybník	KA4
Pivečko	K226
Plachejch rybníček	K123
Pod bučky	K151
Pod bučky	K16
Pod farou	K70
Pod hláskou	ST14
Pod krchovem	K136
Pod pilou	K74
Pod rozhlednou	K167
Pod skalou	K147
Podhora	KA5
Poštovka	KA14
Potok	AR13
Prokopův kámen	K29
Prostředák	H3
Pstruhovec	K218
Pstruhovec \ Struhovec	K129
Pstružák	SM14
Puchr	KA9
Rančlák	MY4
Rojků	K114
Rokytů rybníček	K105
Rozporkova stráž	K72
Růžová ulice	SL7
Rybízovna	K145
Sahara	SM20
Sarnava	SM17
Sešňák	AR10
Sever	SM2
Sichbach	BL1
Skalka	K115
Sladkejch les	K155
Slavatovo srdce	NB9
Spálená hájenka	SO2
Stejskalák	AR8
Stočesů	KD1
Stoka	SN5
Strážní kopec	SL1
Struha	K116
Struhovec	SM6
Struhy	K206
Stříbrný rybník	NA1
Střížovický rybník	K19
Studený rybník	KA8
Svinírna	NB15

Šalandů les	K154
Šalandů rybníček	K153
Šalandův rybníček	K152
Šatlava	ST2
Šibenice	K192
Šímův vrch	AL11
Škola	BL4
Špulákův mlýn	K60
Šramkovo údolí	K107
Šramků rybník	K110
Štamberk	AR11
Štemberk	AR1
Tabáčníkův kopec	K9
Televizní paseka	ST13
Temžka	AL15
Terezián	AL17
Tereziental	NB23
Terezín	AL1
Terezín	AL12
Tesařů rybníček	K148
Trkal	K103
Trojmezí	M2
U božích muk	K156
U brodu	K71
U Budkova	K181
U bunkru	AL5
U Buzíka	SM9
U Bystlového kamení	K106
U cihelny	K180
U Coufálky	K157
U červeného kříže	SM10
U dačický silnice	K99
U hájovny	K125
U Háů	KA17
U Hliňáků	KL3
U hluboký studně	K69
U Holasova kříže	K64
U Horatlíkovi zahrady	K144
U Houdovy studánky	K45
U hraběcí boudy	K117
U hřiště	K81
U hřiště	K94
U Javoroky	K30
U Kajtánku	K139
U kanónu	ST10
U kapličky	K177
U Kapličky	K53
U Kaprouna	K127

U kašny	SL3
U kolotoče	K21
U Komorníka	K185
U kravína	K176
U Křížku	K54
U křížů	K120
U křížů	K28
U Leštiny	K187
U Lomovského kříže	K10
U Lomů	K130
U Mackovy skály	K11
U Machový skály	K216
U Majerky	K48
U masnejch krámů	K119
U Mastných krámů	K39
U Mejslinky	K40
U mlejna	K109
U modřínu	ST12
U Novákova kříže	K4
U obecáku	K174
U Pelikánova kříže	K35
U pily	K134
U pionýrského tábora	K131
U růží	SM7
U slepičárny	K186
U Spálenky	ST6
U stodol	K182
U Strmilova	K183
U Svatý Starosty	K178
U školy	SM3
U Točků	K227
U transformátoru	K140
U tři hvězd	K38
U zájezku	K31
U žida	SM12
U židovského hřbitova	K8
Ulita	NB16
V aleji	K173
V dlouhé ulici	SL6
V háji	K164
V hlincích \ V hliništích	K142
V Hošťatech	K215
V Kohoutí strouze	K51
V Kosovém háji	K18
V Koutě	K49
V Kříkavě	K7
V Lágru	AL4
V parku	M6

V předních a zadních lukách	K12
V zadních lukách	K150
Vancetlovo	K189
Ve Farské dolině	K42
Ve Struhách	K50
Ve stružkách	K169
Ve Vraním vršku	K1
Ve Vrškách	K59
Ve vrškách	K98
Viklan	K204
Viklan	K210
Viklan	K52
Vítů les	K159
Vobůrka	K172
Volšovec	K87
Vondráčků les	K158
Vospělů rybník \ Vospělák	K110b
Vrbovy vrata	SM16
Vysoké zápraží	K220
Wanzetlova struha	K66
Weintzelova Kaplička	K27
Za císařem	K188
Za císařem	K213

Za císařem	K67
Za Coufálkou	K170
Za fabrikou	K68
Za kolejema	LO3
Za Milováčkovejma	K137
Za mlejnem	K111
Za Stružky	K34
Zájezek	K73
Zámecký rybník	M1
Zámek	NB1
Zátopků rybník	K93
Zemanovna	KD2
Zemanův kopec	KA1
Ziků les	K122
Zinoltn	H10
Zmiják	KO4
Zvůle	K194
Žebrota	AL16
Židák	NB17
Židovka	KA15
Žižkova studánka	K24
Žižpachy	BL2

Třídění pomístních jmen z hlediska významového

(podle Vladimíra Šmilauera, Úvod do toponomastiky, Praha 1963)

Obecné vztahy a vlastnosti

- a) poloha: Podhora, Na růžku, Nábřeží, Dolní Vobůrka, Horní Vobůrka, Hluboká cesta, Dolejšák, Hořejšák, Prostředák, Trojmezí, Na drahách
- b) vzdálenost: V zadních lukách
- c) velikost: Dlouhá alej, Dlouhé zahrady, Malý Podolí, V Dlouhé ulici, Vysoký kámen, Na dlouhejch zahradách, Hluboký, Vysoké zápraží, Malý Stáلكov
- d) tvar: Dlouhej, Klikatej
- e) tvar metaforický: Na chobotu, Na kozině
- f) barva: Na bílý, Červený potok
- g) starý, nový: Nový, Novej v Hošťatech, Nový Stáلكov,

Země

- a) vyvýšeniny: Na Chlumě, Ve vrškách, Na homolí, Na Štemberku, Na bílé skále, U Mackovy skály, Skalka, Na vrškách, Pertolec (Bergholz)
- b) svahy: Rozporkova stráň
- c) složení půdy: Na hlincích, V hliništích, Na kamenných paloukách, Na sahaře
- d) kulturní půdy: Pasejčky, Na lánách, Na dlouhejch zahradách
- e) vody: Potok, Struhy, U Houdovy studánky, U Žižkovy studánky, Ve struhách, U Zájezku, Wanzetlova struha, U hluboký studně, Studený rybník, Červený potok, Kostelní pramen, Klášterní rybník, Klášterský rybník

Rostlinstvo

- a) porosty obecně: Lesní rybník, V parku, V háji, V aleji,
- b) rostliny a porosty: Na bukový, U modřínu, U Javoroky, U růží, Klenová, Pod bučky, Březí, Javůrka, Nad javorkou, Olšový, Volšovec
- c) kulturní rostliny: Rybízovna

Zvířectvo

- a) savci: Kozí hora, Kraví hora, Na bobřím, Kozí vrch, Jeleňák, Ovčárna, Kančák, Fenka, Na kozině, Kraví vrch, Liščí vrch
- b) ptáci: Ve vraním vršku, Kosovna, Brant, V kohoutí strouze, Vraní vrch, Husarskej
- c) ryby: Pstruhovec, Struhovec, Za Stružky
- d) bájná zvířata: Dračice, Dračka
- e) plazi: Zmiják

Poměry majetkové a právní

- a) královský, církevní, šlechtický a jiný svobodný, městský a obecní: Ve farské dolině, Hošťata (Hoffstadt), Králův kopec, Kníževrch, Za císařem, Obecní rybník, Obecák, U hraběcí boudy, Mnich, Zámecký rybník, Kostelní pramen, Klášterní rybník, Klášterský rybník,
- b) podle osob: Andrejchův kříž, U Majerky, Na Šrámkovým kopci, Špulákův mlýn, U Holasova kříže, Wanzetlova struha, U Hliňáků, Menšíkův kopec, Menšák, Mejčák, Markův kámen, Jonášův rybník, Janův rybník, Stejskalák, Musilovna, Šímův vrch, Stočesů, Emingrovka, Mrazový, Krásův kopec, Pikkův rybník, Na Fričovém kopci, Na Praizském, U Mackovy skály, Adresova čtvrť, V Kosovém háji, Na Mertovém kopci, Weitzelova kaplička, Prokopův kámen, Kaplička

Poštů, U Pelikánova kříže, U Houdovy studánky, Coufálka, Hejdák, U Točíků, Adolf Hitler Platz, Klementa Gotwalda, Grázlova sluj, U buzíka, Michalův vrch, Petrů les, Bártů les, Fialů les, Františků kámen, Kešnerák, Kešnerů rybník, Kutilů les, Mátlů rybník, Plachejch rybníček, Rojků, Rokytů rybníček, Šalandů rybníček, Šalandů les, Tesařů rybníček, U Bastlovýho kamení, Vítův les, Vospělák, Vospělů rybník, Ziků les, Za Miláčkovéjma, Frídák, Vrbovy vrata, Čapkova,

- c) jména čestná: Komorník, U Komorníka, Hejtman, Zemanův kopec
- d) způsob získávání půdy: Na přídavicích, Laehn (léno)

Lidská práce

- a) nerosty: Na cihelně, U cihelny, Hamr, Kovářák, Hatě
- b) kulturní rostliny: Tabáčníkův kopec, Špulákův mlýn, Michalů mlejn, Za mlejnem, U mlejna, Zámek

Lidská díla

- a) Vlastní jména sídlišť: Hradiště
- b) Stavby církevní: Boží muka
- c) stavby světské obytné a hospodářské: U hájovny, U slepičárny, U kravína, U stodol
- d) jiné světské stavby: Za fabrikou, U hřiště, U pionýrského tábora, U pily, Pod pilou, Škola

Bývalé německé názvy

Žižpachy, Sichbach, Zinoltn, Laehn, Štamperk, Permosín, Konrač, Ranšlák, Frajťák, Brant, Aüern, Fáfenslak, Elbruch

Rozdělení pomístních jmen podle objektů

Cesty

Hluboká cesta, U hluboký studně, Poštovka, Židovka, Dlouhá alej

Domy, budovy

Coufálka, Zemanovna, Emingrovka, Mrazový, U Hlišáků, U Hálů, Lágr, Na Cihelně, Musilovna, Kosovna, Temžka, Mršárna, U Majerky, Machovka, Škola, Na Jitrách, Špulákův mlýn, Michalův mlejn, Zámek

Hospody, hotely

U Točků, Žebrota, U žida, U Buzíka, Na Americe, Celňák, Ulita, Svinárna

Kameny, skály

Viklan, U křížů, Prokopův kámen, Kámen od mlejna, Mackova skála, Na bílé skále, Mastný krámy, Na Mertovém kopci, Markův kámen, U Mastných krámů, Trkal

Kopce

Terezín, Na Štemberku, Štamberk, Kníževrch, Liščí vrch \ Vraní vrch, Králův kopec, Fenka, V Kosovém háji, Šibenice, Na šibenici, Kníževrch, Markův kámen, Na Šrámkovém kopci, Na Rokytovém kopci, Tabáčníkův kopec, Zemanův kopec, Píhl, Kásův kopec, Markův kámen, Markův kámen, Jeleňák, Zmiják, Menšíkův kopec, Markův kámen, Mejčák, Menšák, Kozí hora, Křížák, Kamenný stůl, Na Štemberku, Strážní kopec, Kostel, Na špici, Markův kámen, Nádraží, Markův kámen, Hálinka, Na Fričovým kopci, Kníže vrch, Šímův vrch, Kozí vrch, Na Bílým, Fenka, Na Kozině

Kostely, Kapličky

Kostel, Kostel Florián, Klášterec, Weintzelova Kaplička, Kaplička Poštů, Kaplička sv. Starosty, U Kapličky

Kříže, Boží muka

U Lomovského kříže, U Pelikánova kříže, U Křížku, U Holasova kříže, U židovského hřbitova, Boží muka, U červeného kříže, Chlumek

Lesy

Štemberk, Laehn, Ve Vraním vršku, U hraběcí boudy, Zikův les, Křikava, Na Pertolci, U hájovny, Šalandův les, Sladkejch les, Vondráčkův les, Vítův les, Petrův les, Fialův les, Andresův les, Kutilův les, Novotnejch les, Kosův háj, V háji, Martínkovo mlází, Pod rozhlednou, Michálkův les, Vancetlovo, V Koutě, Březí, Farský les, Podhora, U kanónu, Na bukový, Andrejchův kříž, Elbruch, Kulperk, U Mejslinky, U křížů, Na Šejbých, Skalka, Struha, Na kozině, U masnejch krámů, U Kaprouna, Pod bučky, Ve Vrškách, Ve vrškách, U Komorníka, Na lánách, Pasejčky

Louky

Hláska, Františkův louka, Hamry, Janáška, U pily, Za Milováčkovejma, U Kajtánku, U transformátoru, Vobůrka, U obecáku, U cihelny, Na Ryctárce, Janáška, Pod farou, U brodu, Na chobotu, Na sádkách, Amerika, Letiště, Televizní paseka, Kraví vrch, Na bílým, Na přidavcích, Pod krchovem, Ve stružkách, Adresova čtvrť, Na Dvořišti, U hřiště, Na Chlumu, U hřiště, Hošťata, Na Návsi

Obce (i bývalé)

Albern, Hudlice, Sichbach, Žižpachy, Zinoltn, Adamsfreiheit - Adamova svoboda, Mosty, Moje městečko, Klenová, Rančlák, Aüern, Hudlice, Alštat, Fistic, Noy Bysticz, Český Peršlák, Kraupachy, Konrač, Hradiště, Malý Stáلكov, Fáfenslak, Sahara, na Romavě, Mnich, Leštnice

Pole

Na Sahaře, U Lomů, U pionýrského tábora, V hlincích \ V hliništích, U Horatlíkovi zahrady, Rybízovna, Na dlouhých zahradách, U božích much, U Coufálky, Za Coufálkou, Fričovo, U Svatý Starosty, U stodol, U Strmilova, U slepičárny, U Leštiny, Na hradišti, U Novákova kříže, Na polštáři, Na Praizským, Za fabrikou, U dačický silnice, Hřiště, Nad Javorkou, V zadních lukách, Na kamenných paloukách, Za císařem, Na předavcích, Pod Bučky, U Budkova, Na Hlincích, Na Chlumě, Na Drahách

Potoky

Dračice, Potok, Lánecký potok, Červený potok, Dračka, Bystřičák, Pstružák, Struhovec, Stoka

Rybníky

U zájezku, V Lágru, Sešňák, Brant, Stejskalák, Mnich, Dolejšák, Hořejšák, Dolejšák, Horejšák, Prostředák, Rokytů rybníček, Šramků rybník, Vospělů rybník \ Vospělák, Lánecký, Rojků, Plachejch rybníček, Pstruhovec \ Struhovec, Hluboký, Nový, Kajetánek \ Kajtánek, Pod skalou, Tesařů rybníček, Šalandův rybníček, Šalandů rybníček, Kovářák, Obecní rybník \ Obecák, Střížovický rybník, Komorník, Zvůle, Kovářák, Pstruhovec, Bajgar, Hejdák, Zájezek, Michalů rybník, Michalák, Novej v Hošťatech, Kamenej, Klikatý, Dlouhej, Volšovec, Olšový, Hejdák, Husarskej, Bártů, Mátlů, Zátoků rybník, Náš, Pikkův rybník, Došlikrův rybník, Studený rybník, Puchr, Stočesů, Návesní rybníček, Klášterní rybník, Klášterský rybník, Permosín, Horní, Dolejšák, Zámecký rybník, Jonášův rybník, V parku, Janův rybník, Lesní rybník, Frajťák, Stříbrný rybník, Brant, Humhalák, Aspřtajch, Klikák, Pančák, Spálená hájenka, Kančák, U modřínu, Gabčíkovo, Nadmároj, Šatlava, Ožralej, Dědek, U Spálenky, Na Bobřím, Frídák

Ulice, silnice, náměstí

Jezerní ulice, Čapkova, V dlouhé ulici, Růžová ulice, Nábřeží, Hlavní, Maříská silnice, Dusíkova zatáčka, Klementa Gotwalda, U kašny, Dolního nám., Adolf Hitler Platz, Město

Údolí

Šramkovo údolí, V předních a zadních lukách, V Kohoutí strouze, Wanzetlova struha, Ve Farské dolině, Hošťata

Prameny, studánky

Javorka, Žižkova studánka, U Javorky, U Houdovy studánky, Kostelní pramen, Za císařem, U tří hvězd

Pozemky

Za Císařem, Dlouhé zahrady, Pazderny, Za Stružky, V Křikavě, Za kolejema, U Bystlového kamení, Za mlejnem, Rozporkova stráž, Hatě, Konrad, Trojmezí, U kapličky, U školy, V aleji, U růží, Židák, Na židáku

Pověsti

Kaplička nad Starým Městem

Zdroj: paní Veselá, č.p.56, věk: --, původ pověsti: Staré Město

O kapličce nad Starým Městem se vypráví pověst o bohatém šlechticovi, který žil na hradě Landštejn. Ten měl krásnou dceru. Jednou jel okolo hradu Turek. Hned si všiml krásné Isabely, šlechticovy dcery, která trhala na louce květiny. Zastavil tedy u nejbližší chalupy a tázal se, odkud ta dívka na louce je. "Ta je ze zámku", odpověděla babička, která na lavičce před chalupou pletla. Oblékl se tedy Turek do nejlepších šatů co měl a vypravil se hrad. Tam trochu polichotil králi, nabídl mu za dceru slušný peníz a smlouva byla podepsána. Když se však Isabela dozvěděla o svatbě s bohatým Turkem, rozhodla se, že uteče. Na nic nečekala, otevřela bránu a běžela směrem ke Starému Městu. Cestou však přehlídla Turka, který odpočíval na stráni. Jak to Turek uviděl, hned věděl, kolik bije, a rozběhl se za ní. Když si to dívka uvědomila, rozběhla se ještě rychleji, ale nevšimla si příkrého srázu, nestačila zabrzdit a spadla z něj dolů. Jak to Turek zpozoroval, rychle z místa činu ujel a na hradě se již víckrát neukázal. Ráno našel mrtvou náhodný kolemjdoucí, který tuto novinu zvěstoval šlechtici. Šlechtic všeho litoval, ale pozdě. Proto se alespoň rozhodl, že na tomto místě vystaví kapličku.

Světlov

Zdroj: Kureš, č.p.45, věk: 47, původ pověsti: Staré Město pod Landštejnem

Jednou, před sedmdesáti lety, šla krásná dívka za svým milým. Protože ho chtěla vidět co nejdříve, řekla si, že si zkrátí cestu přes močály. Uviděla světýlka, která ji vedla stále dál správným směrem, ale nebyli to dobré víly, ale světlušky, které poletovali nad močálem. Dívce se náhle probořila noha. Začala se propadat stále níž a níž. Nakonec již měla nad povrchem jenom hlavu. Hned druhý den našli dívku ostatní vesničané mrtvou. Proto se místu dodnes říká Světlov a zrádné světlušky jsou tam prý dodnes .

O utopené hraběnce

Zdroj: Dvořáčkovi, č.p.25, věk: 85, původ pověsti: Kunžak

Jednou jela mladá hraběnka z Kunžaku do Slavonic, když v tom uslyšela zurčení vody. Jelikož měla žízeň, přikázala kočímu, aby zastavil, že se napije. Šla pořád dál a dál za zurčením vody a najednou ucítila něco měkkého a nestabilního pod nohama. Všimla si, že rychle klesá. Začala křičet o pomoc, ale kočí, který byl moc daleko, jí už neslyšel. Utopila se v bažině a od té doby se říká, že je rašelina červená od krve hraběnky.

Osika

Zdroj: Jenhal, č.p.8, věk: 42, původ pověsti: Staré Město

Jednou se mladému baronovi zachtělo rybolovu a proto šel k nejbližšímu rybníku. Na hrázi se mu však smekla noha a spadl do vody. Naštěstí ho však ještě včas vylovil místní rybář. Když barona vytáhli, trásl se jako Osika. Od té doby se rybník nazývá Osika.

Hraběncin prsten

Zdroj: Svoboda, č.p.201, věk: 32, původ pověsti: Nová Bystřice

V Nové Bystřici se traduje, že pod kostelem leží v rakvi Černá hraběnka. Ta má prý na prstě prsten, který když někdo sundá, tak do roka a do dne zemře!

Boží muka

Zdroj: Frubauer, č.p.474, věk: --, původ pověsti: Nová Bystřice

Jednou, když Švédové neměli co dělat, rozhodli se, že jen tak, pro potěšení zabijí matku s dítětem. Nechali si přivést matku a před jejíma očima dítě pomalu zabíjeli. Nakonec se matka žalem zabila sama. Později se lidé rozhodli na tomto místě vystavět kříže na cestě, "Boží muka". K pomníku chodí dodnes lidé, kteří se oddávají Bohu.

O třech lípách a pramenech

Zdroj: Havlíčková, č.p.--, věk: 30, původ pověsti: Klášter

V dávných dobách poslal svatý František z Pauly tři mnichy, aby šli hledat tři prameny a tři lípy a na tomto místě založili klášter. Mniši se vydali toto místo hledat. Bloudili už dlouhou dobu, když došli k místu, kde stáli vedle sebe tři lípy, ale prameny nikde. Vysílení denním pochodem a nezdarem se rozhodli, že na tomto místě přespí.

Ráno se probudily a uslyšeli zurčení vody. Náhle spatřili, jak ze země vystřikují tři prameny. Od té doby stojí na tomto místě klášter.

O stromu života

Zdroj: Havlíčková, č.p.: --, věk: 30, původ pověsti: Klášter

V Klášteře žil jednou jeden mnich, který byl velmi hříšný. Měl na svědomí krádeže a dokonce i vraždy. Za trest mnicha zavřeli do katakomb pod Klášteřem. Mnich se rozhodl, že si své hříchy odčiní tím, že vyřeže ze dřeva asi metr vysoký strom. Tak i učinil a vyřezával až do konce svého života.

Strom je v klášteře dodnes. V koruně stromu sídlí dřevění andělé.

O pokladu ve studni

Zdroj: místní zpravodaj, č.p.--, věk:-- , původ pověsti: Slavonice

Za třicetileté války se sedláci rozhodli, že své bohatství ukryjí do studny zavřené víkem, které jde otevřít jen zaklínadlem. Jeden měšťan se umínil, že za každou cenu musí poklad najít. Zaklínadlo ale samozřejmě nevěděl. Najednou se před ním objevil muž smrdící sírou (měšťanovi bylo jasné, že je to čert) a řekl: "Když se mnou o poklad podělíš, zaklínadlo ti prozradím, ale nesmíš při tom ani jednou promluvit, jinak si tě odnesu do pekla". Čert vyslovil zaklínadlo a studna se otevřela. Oba dva začali mlčky vyndávat těžkou truhlu se zlatem. Měšťan ale ještě před tím, než truhlu vyndali, řekl: "Sakra, to je ale tíha". Oba zmizeli a měšťana ani čerta už nikdy nikdo neviděl.

O Grázlovi

Zdroj: Dvořáčkovi, č.p.25, věk:85, původ pověsti: Slavonice

Loupežník, který se tady narodil, bydlel v jeskyni. Okrádal všechny. Jednou se ho podařilo lapit na léčku. Krásná žena byla nastrčená a zavedla ho do hospody. Tam již na něj čekali vojáci, aby ho zatkli.

Závěr

Cíl se nám až na drobné nedostatky podařilo splnit. V celé oblasti nám odpovědělo 77 lidí, kteří nám sdělili 424 pomístních jmen a 10 pověstí.

Jelikož jsme na některé obce měli méně času, proběhl v nich průzkum pouze povrchní. Další nevýhodou výzkumu bylo zaznamenávání názvů do mapek až při zpracovávání a některé názvy se proto nepovedlo zaznamenat vůbec.

Domníváme se, že naše práce je dobrým základem pro další výzkum v této oblasti a doufáme v její využití.

Použitá literatura

Hosák L., Šrámek R.: Místní jména na Moravě a Slezsku
Academia, 1.díl A - L 1970, 2.díl M - Ž 1980

Olivová – Nezbedová L.: Pomístní jména v Čechách
Academia, Praha 1995

Pěkný M., Urban J.: Pověsti příběhy a báchorky v oblasti České Kanady
Soukromé reálné gymnázium Přírodní Škola, Praha 1998

Profous: Místní jména v Čechách
ČS akademie věd, 1.díl A - H 1947, 2.díl CH - L 1949, 3.díl M - Ř 1951, 4.díl S - Ž 1957

Mapy

Česká Kanada a Slavonicko. Soubor turistických map 1:50000.
Klub českých turistů, Praha 1998

Základní mapa ČR 1:10000
Katastrální úřad, 1985

Prameny

Popelová J.: Pomístní jména v katastru obce Kunžak
Pedagogická fakulta České Budějovice, České Budějovice 1973

Kunžacký zpravodaj (čísla v letech 1993 – 1996)
Kunžak 1993 - 1996

Kroniky obcí České Kanady

C

C